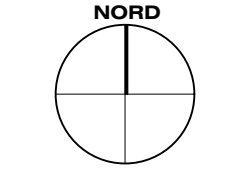
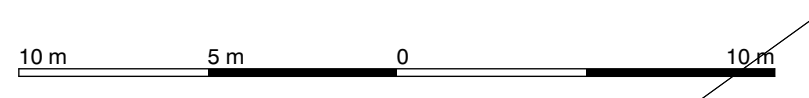


PLAN N°3 - EOLIENNE E1



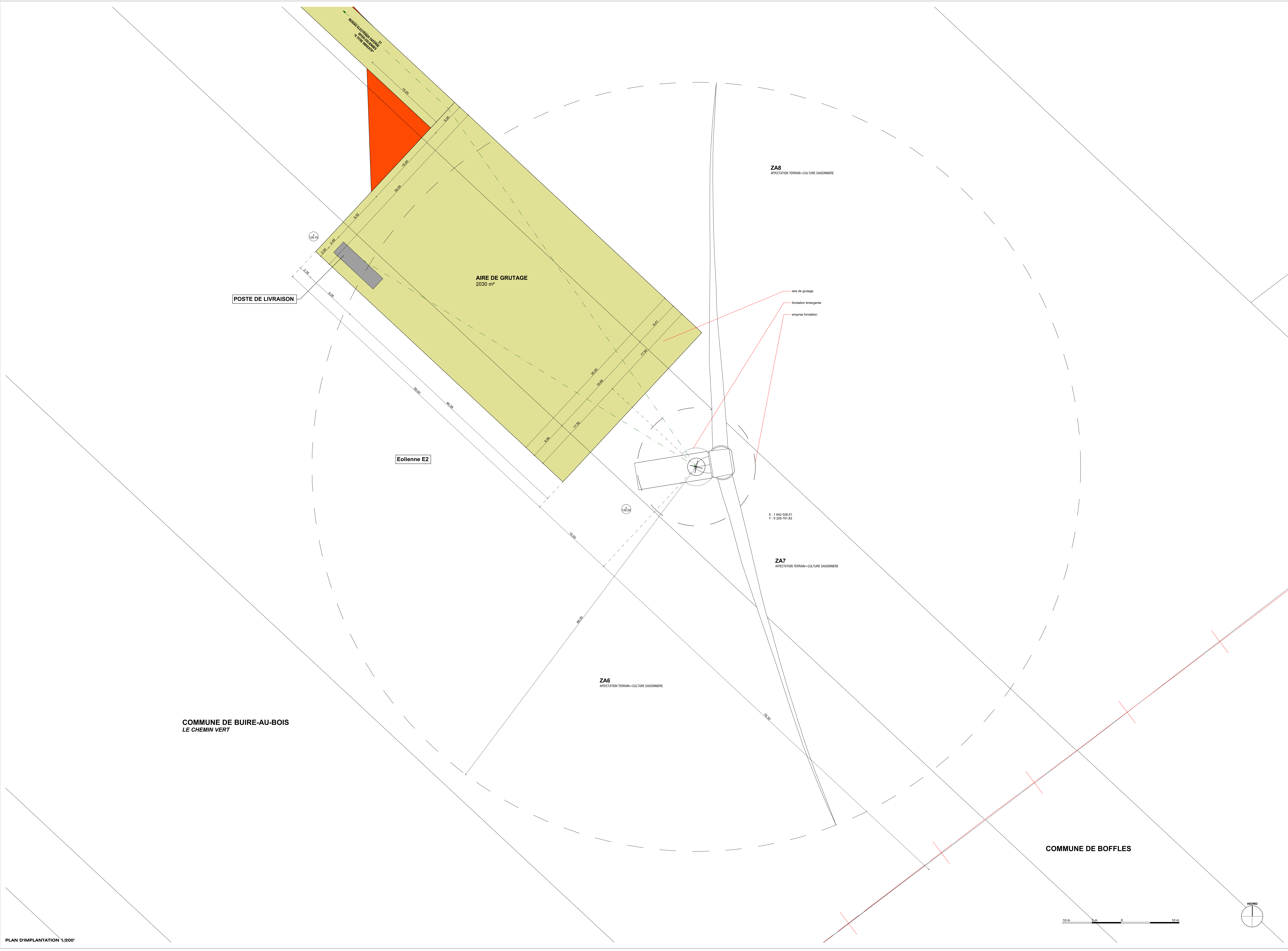
- Légende:
- (Symbol) Eolienne
 - (Symbol) Terrain agricole
 - (Symbol) Bois feuillus
 - (Symbol) Champ arable
 - (Symbol) Champ en jachères
 - (Symbol) Champ à colza
 - (Symbol) Aire de grutage
 - (Symbol) Parc local
 - (Symbol) Réseau électrique externe
 - (Symbol) Réseaux
 - (Symbol) Arbres de grandes tailles
 - (Symbol) Aires de forêts à régénérer
 - (Symbol) Cours d'eau



PLAN N°4 - EOLIENNE E2



- Légende:**
- Eolienne
 - Terrain agricole
 - Parcelle agricole
 - Chemin agricole
 - Chemin à colorer
 - Aire de groupage
 - Poste de livraison
 - Réseau électrique existant
 - Réseaux HT
 - Forêts
 - Aires de arbres à supprimer
 - Clous d'axe



PLAN N°5 - POSTE DE LIVRAISON



- Légende:**
- Eolienne
 - Terrain agricole
 - Parcelle cadastrale
 - Chemin agricole
 - Chemin à colorer
 - Aire de groupage
 - Parcelle à colorer
 - Réseau électrique existant
 - Réseau électrique
 - Bâtiment
 - Aires de surface d'eau
 - Aires de surface à végétation
 - Clair-pié

