

Maître d'ouvrage

PRÉFET DU PAS-DE-CALAIS
Liberté
Égalité
Fraternité

Mai 2023

Plan de Prévention du Risque Inondation du Marais Audomarois

Commune : Éperlecques
Carte : 1 / 5

Le Plan de Prévention des Risques d'inondations du MARAIS AUDOMAROIS
















Hauteurs d'eau
(projet soumis aux consultations officielles)

Maître d'œuvre






PRÉFET DU PAS-DE-CALAIS Direction départementale des territoires et de la mer
anteagroup




Echelle 1/5000

Éléments généraux

-  Etablissement de culte
-  Mairie
-  Limite de commune
-  Limite de parcelle
-  Bâtiment
-  PPR inondation de la vallée de l'Aa supérieure approuvé le 7/12/2009
-  Limite du marais audomarois
-  Limite du bassin versant
-  Canal, plan d'eau ou cours d'eau permanent
-  Limite de casier hydraulique
-  Ligne d'isocote
-  12.5 Altitude en mètre NGF69 de l'isocote ou du casier hydraulique
-  Axe de ruissellement
-  Zone d'influence des ruissellements fort
-  Zone d'influence des ruissellements faible

Hauteur d'eau

-  supérieure à 1.50 m
-  comprise entre 1 et 1.50 m
-  comprise entre 50 cm et 1 m
-  comprise entre 20 et 50 cm
-  inférieure à 20 cm

Echelle : 1/110 000

