

Maître d'ouvrage
PRÉFET DU PAS-DE-CALAIS
 Liberté
 Égalité
 Fraternité

Mai 2023

Plan de Prévention du Risque Inondation du Marais Audomarois

Commune : Clairmarais
 Carte : 2 / 3















Le Plan de Prévention des Risques d'inondations du MARAIS AUDOMAROIS

Hauteurs d'eau
 (projet soumis aux consultations officielles)






Maître d'œuvre
PRÉFET DU PAS-DE-CALAIS Direction départementale des territoires et de la mer
anteagroup

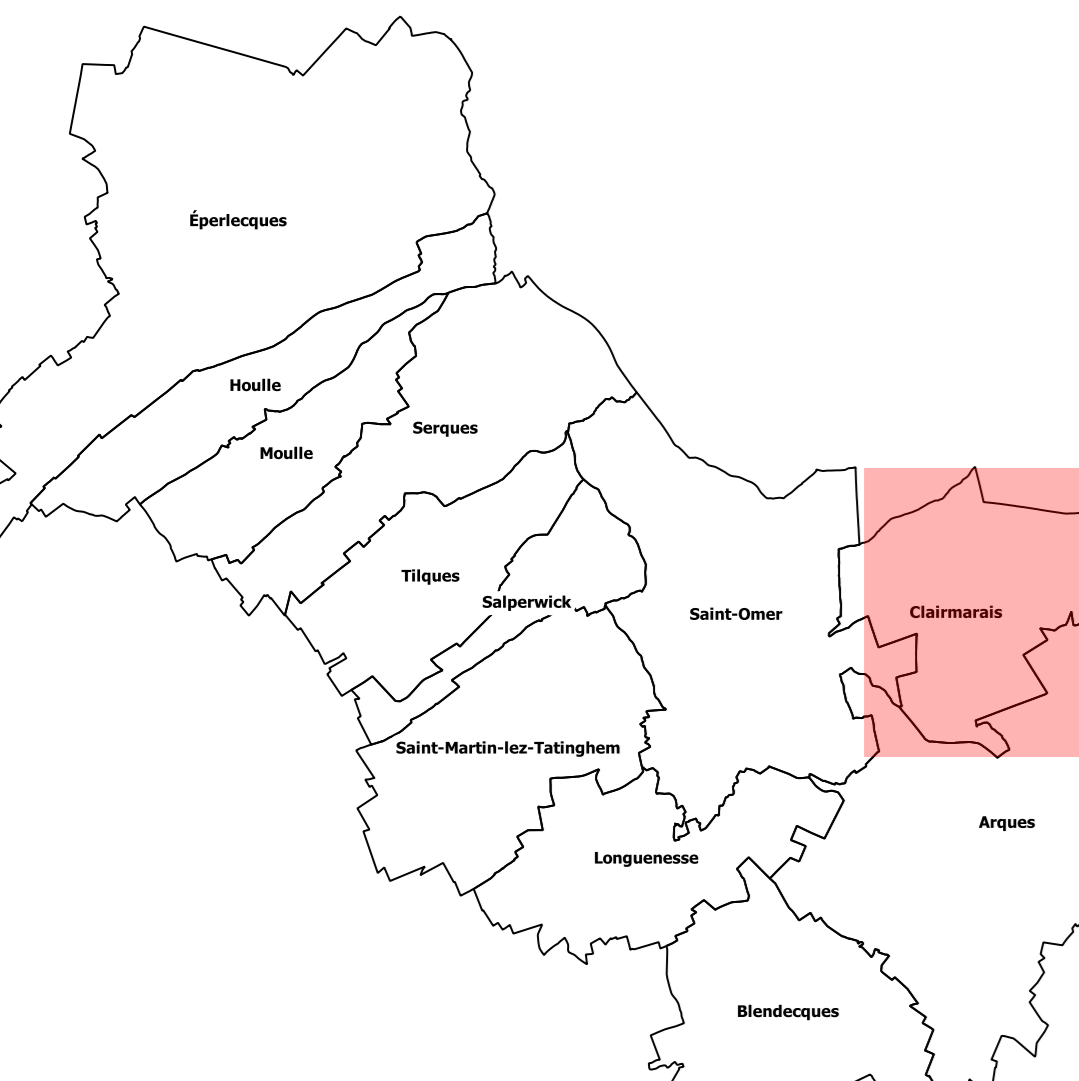
Echelle 1/5000

Éléments généraux

-  Etablissement de culte
-  Mairie
-  Limite de commune
-  Limite de parcelle
-  Bâtiment
-  PPR inondation de la vallée de l'Aa supérieure approuvé le 7/12/2009
-  Limite du marais audomarois
-  Limite du bassin versant
-  Canal, plan d'eau ou cours d'eau permanent
-  Limite de casier hydraulique
-  Ligne d'isocote
- 12.5** Altitude en mètre NGF69 de l'isocote ou du casier hydraulique
-  Axe de ruissellement
-  Zone d'influence des ruissellements fort
-  Zone d'influence des ruissellements faible

Hauteur d'eau

-  supérieure à 1.50 m
-  comprise entre 1 et 1.50 m
-  comprise entre 50 cm et 1 m
-  comprise entre 20 et 50 cm
-  inférieure à 20 cm



Echelle : 1/110 000



Date: Mai 2023
 Copyright: Bd-Parcellaire®©IGN-Paris
 Source: DDTM62 - Antea

