









Plan de Prévention du Risque Inondation
PPRI du bassin versant de la Liane
 Commune : Questrecques






Hauteurs d'eau
 Maître d'oeuvre
APPROBATION

PRÉFET DU PAS-DE-CALAIS
Direction Départementale des Territoires et de la Mer

Echelle: 1/5000

Éléments généraux

-  Etablissement utile à la gestion de crise
-  Cours d'eau
-  Plan d'eau
-  Bâtiment
-  Limite parcellaire
-  Limite communale
-  Limite de bassin versant

Classes de hauteurs d'eau

	Supérieure à 1,5 m
	Comprise entre 1 et 1,5 m
	Comprise entre 50 cm et 1 m
	Comprise entre 20 et 50 cm
	Inférieure à 20 cm

L:\SIG\CALAIS\PROJETS\PPRI\PPRI_Liane_1602.shp

