









Plan de Prévention du Risque Inondation
PPRI du bassin versant de la Liane
 Commune : Nesles

Hauteurs d'eau





Maître d'oeuvre
APPROBATION

PREFET DU PAS-DE-CALAIS
 Louis F. Franc
 Direction Départementale des territoires et de la mer

Echelle: 1/5000

Éléments généraux

-  Établissement utile à la gestion de crise
-  Cours d'eau
-  Plan d'eau
-  Bâtiment
-  Limite parcellaire
-  Limite communale
-  Limite de bassin versant

Classes de hauteurs d'eau

Supérieure à 1,5 m	
Comprise entre 1 et 1,5 m	
Comprise entre 50 cm et 1 m	
Comprise entre 20 et 50 cm	
Inférieure à 20 cm	