








**Plan de Prévention du Risque Inondation**  
**PPRI du bassin versant de la Liane**  
 Commune : Hesdigneul-lès-Boulogne

**Hauteurs d'eau**






Maître d'oeuvre  
**PRÉFET DU PAS-DE-CALAIS**  
 Direction Départementale des territoires et de la mer  
**APPROBATION**


Echelle: 1/5000

**Éléments généraux**

-  Etablissement utile à la gestion de crise
-  Cours d'eau
-  Plan d'eau
-  Bâtiment
-  Limite parcellaire
-  Limite communale
-  Limite de bassin versant

**Classes de hauteurs d'eau**

Supérieure à 1,5 m	
Comprise entre 1 et 1,5 m	
Comprise entre 50 cm et 1 m	
Comprise entre 20 et 50 cm	
Inférieure à 20 cm	

  
 Echelle de la carte : 1/400 000

