



Maitre d'ouvrage

 **PRÉFET DU PAS-DE-CALAIS**  
Liberté  
Égalité  
Fraternité


Septembre 2021


Plan de Prévention des Risques d'Inondation sur la vallée de la Clarence  
Commune : Oblinghem

 **PPRI** PLAN DE PRÉVENTION DES RISQUES INONDATIONS DE LA  
**Clarence**

Zonage réglementaire

Maitres d'oeuvre

 **PRÉFET DU PAS-DE-CALAIS**  
Liberté  
Égalité  
Fraternité

 **ISL**  
Ingénierie









Projet soumis à enquête publique

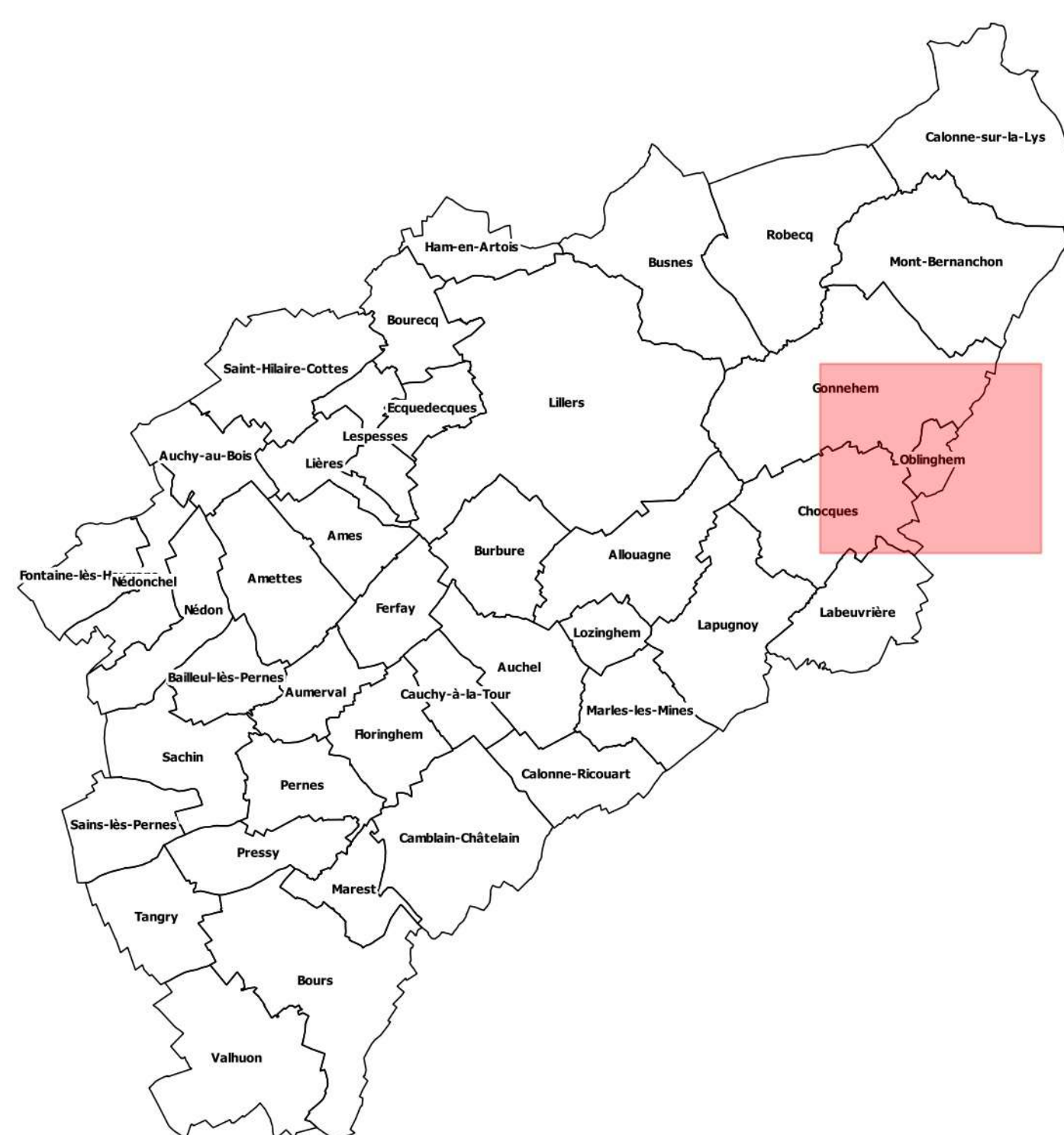
Echelle: 1/5 000

**Classes du zonage**

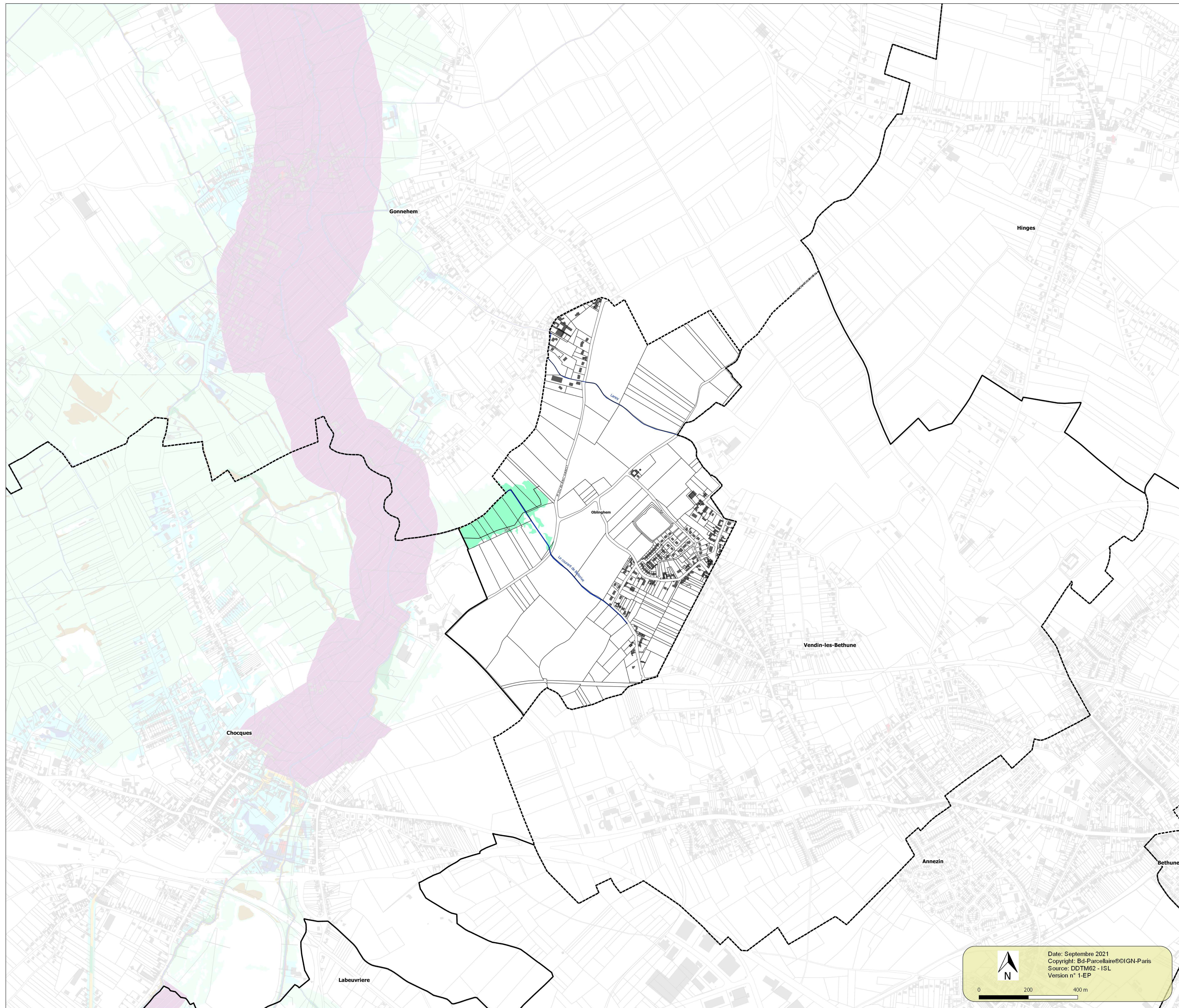
Aléa	Enjeux	
	Espaces urbanisés	Espaces non urbanisés
Rupture de digue : bande de précaution	Violet trame	
Conditions extrêmes	Rouge	Marron
Fort accumulation	Orange	Vert foncé
Fort écoulement	Bleu	Vert clair
Écoulement	Bleu clair	Zone blanche
Accumulation moyenne		
Faible accumulation		
Sans aléa		


**Éléments généraux**

-  Bâtiments
-  Limites parcellaires
-  Isocotes
-  Bassin versant de la Clarence
-  Cours d'eau
-  Limites communales
-  Mairie
-  Batiments de culte



Echelle de la carte générale : 1/125 000



 N

Date: Septembre 2021  
Copyright: B4-Parcellaire©IGN-Paris  
Source: DDTM62 - ISL  
Version n° 1-EP

0 200 400 m