



**PRÉFET
DU PAS-DE-CALAIS**

*Liberté
Égalité
Fraternité*

**Direction départementale des territoires
et de la mer du Pas-de-Calais**

Service de l'Environnement
Unité Police de l'Eau et des Milieux Aquatiques

Arras, le **XX/XX/XXXX**

**ARRÊTÉ PRÉFECTORAL FIXANT LA RÉGLEMENTATION DE LA PÊCHE EN EAU DOUCE
DANS LES COURS D'EAU DU DÉPARTEMENT DU PAS-DE-CALAIS POUR L'ANNÉE 2021**

Vu le règlement (CE) N° 1100/2007 du Conseil du 18 septembre 2007 instituant des mesures de reconstitution du stock d'anguilles européennes ;

Vu le Titre III du Livre IV du Code de l'Environnement ;

Vu la loi n° 2012-1460 du 27 décembre 2012 relative à la mise en œuvre du principe de participation du public défini à l'article 7 de la Charte de l'environnement ;

Vu le décret n°2004-374 du 29 avril 2004 modifié relatif aux pouvoirs des Préfets, à l'organisation et à l'action des services de l'État dans les régions et départements ;

Vu le décret du 29 juillet 2020 portant nomination de M. Louis LE FRANC en qualité de Préfet du Pas-de-Calais (hors classe) ;

Vu le décret du 6 septembre 2019 portant nomination de M. Alain CASTANIER en qualité de Secrétaire général de la préfecture du Pas-de-Calais (classe fonctionnelle II) ;

Vu l'arrêté préfectoral n°2020-10-19 du 24 août 2020 portant délégation de signature à Monsieur Alain CASTANIER, Secrétaire Général de la Préfecture du Pas-de-Calais ;

Vu l'arrêté ministériel du 26 novembre 1987 fixant la liste des cours d'eau ou parties de cours d'eau classés comme cours d'eau à truite de mer ;

Vu l'arrêté ministériel du 26 novembre 1987 fixant la liste des cours d'eau ou parties de cours d'eau classés comme cours d'eau à saumon ;

Vu l'arrêté ministériel du 14 février 2018 relatif à la prévention de l'introduction et de la propagation des espèces animales exotiques envahissantes sur le territoire métropolitain ;

Vu l'arrêté inter-préfectoral du 10 juillet 2017 portant allègement du dispositif actuel des mesures de gestion en eau douce pour certaines zones des départements du Nord et du Pas-de-Calais, tout en préservant la santé publique ;

Vu l'arrêté préfectoral du 20 janvier 2015 approuvant le PLAGEPOMI 2015-2020 ;

Vu l'arrêté du 5 février 2016 relatif aux périodes de pêche de l'anguille européenne (*Anguilla anguilla*) aux stades d'anguille jaune et d'anguille argentée ;

Vu l'arrêté préfectoral du 4 février 2019 définissant le nombre total autorisé de captures de saumon atlantique sur les cours d'eau du bassin Artois-Picardie ;

Vu l'avis du COGEPOMI du 08 décembre 2016 ayant validé la Ternoise comme linéaire où la pêche de la truite de mer était autorisée ;

Vu l'avis réputé favorable de l'Association Agréée des Pêcheurs Professionnels en Eau Douce des Bassins de la Seine et du Nord ;

Vu l'avis du chef de service de l'Office Français de la Biodiversité (OFB) du XX ;

Vu l'avis de la Fédération du Pas-de-Calais pour la Pêche et la Protection du Milieu Aquatique du XX ;

Vu l'absence de remarque lors de la participation du public qui s'est tenue du XX au XX ;

Vu la synthèse des observations du public mise en ligne le XX ;

Considérant la nécessité de préserver certaines espèces piscicoles, notamment en limitant leur capture et en interdisant certaines techniques de pêche particulièrement dommageables ;

Considérant que le nombre de captures de salmonidés autres que le saumon doit être réduit au regard de la protection du patrimoine piscicole préconisée dans le Plan Départemental pour la Protection du Milieu Aquatique et la Gestion des ressources piscicoles (PDPG) et en harmonisation avec le département de la Somme ;

Considérant qu'il est nécessaire de protéger les écrevisses à pattes rouges, à pattes blanches, à pattes grêles et des torrents ;

Considérant que l'usage de la gaffe ne permet pas la remise à l'eau des poissons dans les meilleures conditions de survie ou entraîne une forte mortalité des poissons gaffés ;

Considérant que la taille minimale de capture de la truite doit être rehaussée pour améliorer le taux de reproduction des populations de truites ;

Considérant la nécessité d'instaurer une période de fermeture du sandre équivalente à celle du brochet et d'augmenter sa taille minimale de capture afin de maintenir et d'en reconstituer les populations ;

Considérant que l'état actuel de la connaissance des populations de truites de mer nécessite des mesures de protections renforcées ;

Considérant que les ouvrages visés à l'article 9 sont difficilement franchissables ou bloquants pour les espèces piscicoles dans des conditions hydrologiques normales et que le PLAGEPOMI 2015-2020

préconise dans sa mesure R5 l'instauration des réserves de pêche au niveau de certains ouvrages stratégiques pour les poissons migrateurs ;

Considérant la présence de flets sur les cours d'eau côtiers et la nécessité de réglementer sa taille de capture en cohérence avec la pêche maritime ;

Considérant que le sandre est particulièrement vulnérable en période de reproduction, sa remise à l'eau est obligatoire jusqu'au 2^{ème} dimanche de juin ;

Sur proposition du Directeur Départemental des Territoires et de la Mer,

Arrête

I. - TEMPS ET HEURES D'OUVERTURE DE LA PÊCHE

La réglementation de la pêche en eau douce dans le département du Pas-de-Calais est fixée conformément aux dispositions suivantes :

Article 1 : Ouverture générale

1°) Cours d'eau de 1^{ère} catégorie

Dans les cours d'eau de 1^{ère} catégorie visés ci-dessous, la pêche est ouverte **du 13 mars 2021 au 19 septembre 2021 inclus.**

Pour :

l'Aa en amont du canal de Neuffossé à SAINT-OMER,

la Hem,

la Slack,

le Wimereux,

la Liane,

la Canche,

l'Authie, y compris le canal de Raye sur Authie à DOURIEZ,

la Scarpe en amont du port public d'ARRAS,

le Crinchon, en amont de sa partie couverte (entrée de la ville d'ARRAS),

la Lys, en amont du barrage de la société des eaux du Nord, au hameau de Moulin le Comte (commune d'AIRE/LA LYS),

la Lacquette, y compris le bras de décharge,

la Lawe, en amont de la jonction avec le canal d'Aire à BETHUNE,

la Clarence,

la Souchez, en amont de l'entrée de l'agglomération d'ANGRES,

l'Ancre,

les affluents et sous-affluents des cours d'eau ou parties de cours d'eau désignés ci-dessus,

2°) Cours d'eau de 2^{ème} catégorie

Pour tous les cours d'eau, canaux et plans d'eau non classés en 1^{ère} catégorie du **1^{er} janvier au 31 décembre 2021.**

Article 2 : Ouvertures spécifiques

Les périodes spécifiques sont fixées ainsi qu'il suit :

DÉSIGNATION DES ESPÈCES	COURS D'EAU DE 1 ^{re} CATÉGORIE	COURS D'EAU DE 2 ^{ème} CATÉGORIE
Saumon atlantique*	du 24 avril au 31 octobre 2021	du 24 avril au 31 octobre 2021
truite de mer*	du 24 avril au 31 octobre 2021	du 24 avril au 31 octobre 2021
truite fario - omble ou saumon de fontaine - omble chevalier - cristivomer	du 13 mars au 19 septembre 2021	du 13 mars au 19 septembre 2021
truite arc-en-ciel	du 13 mars au 19 septembre 2021	Aa canalisée : du 13 mars au 19 septembre 2021 Autres cours d'eau : toute l'année
ombre commun	du 15 mai au 19 septembre 2021	du 15 mai au 31 décembre 2021
anguille de nuit (civelle, anguille argentée et anguille jaune)	pêche interdite	pêche interdite
anguille argentée et anguille < 12 cm (civelle)	pêche interdite	pêche interdite
anguille jaune	du 13 mars au 15 juillet 2021	du 15 février au 15 juillet 2021
grande alose, alose feinte, lamproie marine, lamproie fluviatile	pêche interdite	pêche interdite
brochet	du 13 mars au 19 septembre 2021	du 1 ^{er} janvier au 31 janvier 2021 du 24 avril au 31 décembre 2021
	Les brochets capturés entre le 13 mars au 23 avril 2021 inclus devront être obligatoirement remis à l'eau quelle que soit leur taille de capture	
sandre	du 13 mars au 19 septembre 2021	du 1 ^{er} janvier au 31 janvier 2021 du 24 avril au 31 décembre 2021
	Les sandres capturés entre le 24 avril et le 13 juin 2021 inclus devront être obligatoirement remis à l'eau quelle que soit leur taille de capture	
écrevisses à pattes rouges, à pattes grêles, à pattes blanches et des torrents	pêche interdite	pêche interdite
grenouille verte ou dite commune , grenouille rousse	du 8 mai au 3 octobre 2021	du 8 mai au 3 octobre 2021
grenouille des champs, grenouille agile, grenouille de Perez, grenouille rieuse, grenouille ibérique, grenouille de Lessona	pêche interdite	pêche interdite
carpe de nuit	—	pêche interdite toute l'année 2021 sauf dans certaines parties de cours d'eau et certains plans d'eau fixés par arrêté préfectoral (à paraître)

* La détention du Timbre Migrateurs est obligatoire pour la pêche du saumon atlantique et de la truite de mer.

Article 3 : Heures d'ouverture

1°) Heures générales

La pêche ne peut s'exercer plus d'une demi-heure avant le lever du soleil, ni plus d'une demi-heure après son coucher.

Les heures de lever et de coucher du soleil seront celles indiquées dans le calendrier de la Poste.

2°) Prolongation crépusculaire

La pêche de la truite de mer uniquement est autorisée deux heures après le coucher du soleil dans les cours d'eau suivants :

- La Canche, lot unique du domaine public de 100 mètres à l'aval du Moulin Bacon à MONTREUIL-SUR-MER, jusqu'à la limite de salure des eaux au pont SNCF à ETAPLES (Cf. annexe 1) ;
- l'Authie, en aval du pont de la N25 à DOULLENS jusqu'à la limite de salure des eaux au lieu-dit Pont-à-Cailloux à CONCHIL LE TEMPLE (Cf. annexe 1).

Pendant la période de prolongation crépusculaire, seule la pêche aux leurres artificiels est autorisée.

La détention du Timbre Migrateurs est obligatoire pendant la dérogation crépusculaire en action de pêche.

II. - CAPTURES

Dans le présent arrêté, les termes « capture » et « no-kill » sont définis ainsi :

- capture : action de pêche avec prélèvement du poisson pêché.

- no-kill : remise à l'eau immédiate du poisson pêché dans les meilleures conditions de survie.

Article 4 : Taille de captures

Les poissons des espèces précisées ci-après doivent être remis à l'eau immédiatement après leur capture dans les meilleures conditions de survie selon les tailles de captures reprises dans le tableau ci-dessous :

Espèces	Taille minimale	Taille maximale
Brochet	0,60 m	-
Sandre (uniquement en 2 ^{ème} catégorie)	0,50 m	-
Truites autres que la Truite de mer, l'Omble ou le Saumon de fontaine, l'Omble chevalier, la truite arc-en-ciel	0,25 m	-
Truite fario	0,30 m	-
Mulet	0,20 m	-
Ombre commun	0,30 m	-
Truite de mer	0,35 m	-
Saumon	0,50 m	0,70 m
Flet	0,20 m	-
Grenouille verte et rousse	0,08 m	-

La longueur des poissons est mesurée du bout du museau à l'extrémité de la queue déployée. La longueur du corps d'une grenouille est mesurée du bout du museau au cloaque.

Article 5 : Nombre de captures autorisées

1°) Salmonidés

Pour les salmonidés autres que le saumon et la truite de mer, le nombre de captures autorisé, par pêcheur et par jour, est fixé à 6.

Le nombre de captures de truites de mer est limité à deux par jour et par pêcheur.

2°) Total autorisé de capture (TAC)

Définition : Un total autorisé de capture (TAC) est fixé pour une année, pour un cours d'eau ou tronçon de cours d'eau et une espèce donnée. Il permet de limiter le prélèvement total exercé par l'ensemble des pêcheurs sur le stock de l'espèce concernée et le tronçon de cours d'eau concerné. Il ne s'agit pas d'une limitation individuelle du nombre de captures.

Lorsqu'un TAC est instauré, la pêche de l'espèce concernée est fermée dès que le total autorisé de capture est atteint sur le cours d'eau concerné.

Conformément à l'arrêté préfectoral du 4 février 2019, pour chaque bassin suivant dont les limites géographiques sont fixées ci-dessous, le TAC est fixé à 10 saumons dont la longueur totale est inférieure ou égale à 70 cm (castillons) et supérieure ou égale à 50 cm :

- Bassin de l'Authie constitué de l'Authie (départements de la Somme et du Pas-de-Calais), à l'aval du pont de la N25 à DOULLENS jusqu'à la limite de salure des eaux au lieu-dit Pont-à-Cailloux à CONCHIL LE TEMPLE (cf. annexe 2) ;
- Bassin de la Canche constitué de la Canche (département du Pas-de-Calais) à l'aval du barrage de la SARL SEMG sur la commune de SAINT-GEORGES, jusqu'à la limite de salure des eaux à ETAPLES (pont SNCF, cf. annexe 2).

3°) Carnassiers

Dans les eaux classées en 1^{ère} catégorie, le nombre de captures de brochets autorisé, par pêcheur de loisir et par jour, est fixé à deux.

Dans les eaux classées en 2^{ème} catégorie, le nombre de captures autorisé de sandres, brochets, par pêcheur de loisir et par jour, est fixé à trois, dont deux brochets maximum.

Article 6 : Interdiction de pêche et de captures

Pour la pêche du saumon atlantique et de la truite de mer, la détention du Timbre Migrateurs est obligatoire.

1°) Saumon atlantique

La capture du saumon atlantique n'est autorisée que sur l'axe Canche et l'axe Authie dans le respect des TAC en vigueur.

En dehors de ces cours d'eau ou parties de cours d'eau, la pêche du saumon atlantique est interdite. Toute capture accidentelle de saumon atlantique devra faire l'objet d'une remise à l'eau immédiate.

2°) Truite de mer

La capture de la truite de mer n'est autorisée que sur :

- l'Authie (en aval du pont de la N25 à DOULLENS au lieu-dit Pont-à-Cailloux à CONCHIL LE TEMPLE, cf. annexe 3)

- la Canche (en aval du barrage de la SARL SEMG sur la commune de SAINT-GEORGES au pont SNCF à ETAPLES, cf.annexe 3)

La pêche de la truite de Mer s'exercera en No Kill exclusivement sur (cf. annexe 3) :

- la Ternoise (en aval du barrage de HERNICOURT aval sur la commune d'HERNICOURT à la confluence avec la Canche à HUBY-SAINT-LEU)
- la Slack (en aval du pont de la D241 à MARQUISE à la limite de salure des eaux au pont d'Aubingue à AMBLETEUSE)
- la Liane (en aval du pont de la D901 à la limite de salure des eaux au Barrage de Marguet à BOULOGNE sur MER)
- l'Aa (en aval du pont de la D928 à SAINT-OMER à la limite départementale à SAINT-FOLQUIN)

En dehors de ces cours d'eau ou parties de cours d'eau, la pêche de la truite de mer est interdite. Toute capture accidentelle de truite de mer devra faire l'objet d'une remise à l'eau immédiate.

3°) Brochet

Tout brochet capturé entre le 13 mars et le 23 avril 2021 inclus devra être obligatoirement et immédiatement remis à l'eau quelle que soit sa taille de capture.

4°) Sandre

Tout sandre capturé entre le 24 avril et le 13 juin 2021 inclus devra être obligatoirement et immédiatement remis à l'eau quelle que soit sa taille de capture.

5°) Secteurs spécifiques « No Kill »

Tout poisson capturé (sauf les espèces non représentées dans les eaux françaises ou les espèces invasives) sur les parcours et plans d'eau suivants devra être remise immédiatement à l'eau :

- Champs d'Inondation Contrôlés de l'Aa : (cf.annexe 4a)

- L'Aa sur le CIC de VERCHOCQ
- L'Aa sur le CIC de SAINT-MARTIN D'HARDINGHEM
- L'Aa sur le CIC de RUMILLY-VERCHOCQ
- L'Aa sur le CIC de RENTY-FAUQUEMBERGUES
- L'Aa sur le CIC de MERCK SAINT LIEVIN
- L'Aa sur le CIC de AIX EN ERGNY

Les limites des parcours « No kill » seront matérialisées par des panneaux installés par la Fédération de Pêche. Le No-kill sera uniquement appliqué du côté des aménagements des CIC, faisant l'objet d'une convention entre le SmageAa et la Fédération.

- Parcours Fédéraux de 1^{ère} catégorie : (cf.annexe 4b)

- La Course à BEUSSENT
- La Créquoise à OFFIN
- L'Aa à ESQUERDES
- La Créquoise à Loison-sur-Créquoise

- Parcours Fédéraux de 2^{ème} catégorie : (cf.annexe 4c)

Plans d'eau : Les Ballastières à AIRE-SUR-LA-LYS, CONTES, MONT-BERNANCHON et PLOUVAIN, Etang d'Harchelles à CLAIRMARAIS.

Article 7 : Suivi des captures

1°) Saumon atlantique

Conformément à l'article R 436-65 du code de l'Environnement toute personne en action de pêche du saumon atlantique doit détenir une marque d'identification non utilisée (bague) et son carnet nominatif de pêche. Dès la capture d'un saumon, et avant de le transporter, elle fixe sur le poisson une marque d'identification et remplit les rubriques de son carnet nominatif, puis adresse une déclaration de capture à l'Office Français de la Biodiversité et au Centre National d'Interprétation de Captures des Salmonidés migrateurs (CNICS).

Il est vivement recommandé de déclarer les captures SAT obligatoires et TRM volontaires en ligne, de son domicile ou chez un dépositaire qui collectera les prélèvements d'écailles avant de les envoyer au CNICS.

2°) Truite de mer

La déclaration des captures de truites de mer à l'Office Français de la Biodiversité est recommandée.

3°) Anguille

Tout pêcheur en eau douce, professionnel ou de loisir, enregistre ses captures d'anguille, à tous les stades de son développement tels qu'ils sont définis à l'article R 436-65-1 du code de l'environnement, dans un carnet de pêche.

Le carnet de pêche est établi pour une saison de pêche. Il comporte la date, le lot ou le secteur de capture, le stade de développement et le poids ou le nombre pour les anguilles jaunes.

Il est disponible aux liens suivants : <https://www.service-public.fr/particuliers/vosdroits/R21844> et <http://www.peche62.fr/reglementation/specificites-especes/>

Tout pêcheur est invité à transmettre son carnet de capture à la DDTM à la fin de la saison de pêche.

III. - RÉSERVES ET INTERDICTIONS PERMANENTES

Article 8 : Interdictions permanentes

Toute pêche est interdite :

- Dans les dispositifs assurant la circulation des poissons (rampe en enrochement, passes à bassins, passes à ralentisseurs), dans les ouvrages construits dans le lit des cours d'eau ou leurs dérivations ;
- Dans les pertuis, vannages et dans les passages d'eau à l'intérieur des bâtiments ;
- A partir des écluses et barrages.

Toutefois, la pêche à l'aide d'une ligne tenue à la main est autorisée dans les 50 m en aval des écluses et barrages, hors fosse de dissipation. Cette disposition ne s'applique pas pour les ouvrages visés à l'article 9.

Toute circulation autre qu'à pied est interdite le long des chemins de halage.

Article 9 : Réserves temporaires

En vue de préserver les espèces migratrices bloquées au niveau des ouvrages hydrauliques, **toute pêche est interdite sur une distance de 50 mètres à l'aval** pour les ouvrages suivants :

Rivière	Nom de l'ouvrage bloquant	Code ROE	Commune
Aa	Moulin de Wins	ROE 27357	BLENDÉCQUES – 62575
Authie	Moulin de Douriez	ROE10491	DOURIEZ – 62870
Authie	Barrage du moulin à huile	ROE10529	GENNES-IVERGNY – 62390
Authie	Barrage du Pont Cavry	ROE10546	BEAUVOIR WAVANS – 62390
Authie	Barrage du bras de dérivation du moulin Cavry	ROE10550	BEAUVOIR WAVANS – 62390
Canche	Barrage de la SARL SEMG (de Créquy)	ROE20962	SAINT GEORGES – 62770
Ternoise	Moulin de Tilly Capelle	ROE 8956	TILLY-CAPELLE – 62134
Ternoise	Barrage d'Hernicourt aval	ROE 8972	HERNICOURT – 62130

Par ailleurs, des réserves temporaires de pêche dans certaines parties de cours d'eau où toute pêche est interdite sont fixées par **arrêté préfectoral du 23 février 2018 modifié pour une durée de cinq années**. Cet arrêté est consultable en mairie de MONTREUIL-SUR-MER, BRIMEUX, HESDIN et BEUVRY et **CONCHIL LE TEMPLE** (sous réserve de la transmission par le propriétaire d'une demande écrite pour le placement en réserve temporaire de pêche) ainsi que sur le site internet de la FDAAPPMA 62.

IV. - MODES ET PROCÉDÉS DE PÊCHE

Article 10 : Nombre de lignes

Dans les eaux de 1^{ère} catégorie, le nombre de lignes autorisé par membre d'Association Agréée pour la Pêche et la Protection du Milieu Aquatique est limité à **1 ligne**.

Le nombre de lignes autorisé dans les eaux de 2^{ème} catégorie est fixé à **4**, munies chacune de deux hameçons au plus, sauf pour la pêche aux **carnassiers** pour laquelle le nombre de lignes est limité à **2**.

Les lignes doivent être, en permanence, disposées à 10 mètres maximum du pêcheur.

Le nombre de lignes autorisé dans la partie domaine public de la Canche entre le Moulin de Bacon à MONTREUIL SUR MER et le pont SNCF à ETAPLES est fixé à **1**.

Article 11 : Procédés

La pêche au moyen d'engins n'est pas autorisée dans le département du Pas-de-Calais sauf :

- Dans les eaux de la 1^{ère} catégorie, l'emploi de la carafe, de la bouteille ou du baril destinés à la capture des vairons et autres poissons servant d'amorces est autorisé. La contenance de ces engins ne peut être supérieure à deux litres.
- En outre, l'utilisation de balances à écrevisses d'un diamètre maximum de 0,30 m à concurrence de 6 est autorisée.

En 1^{ère} catégorie, en vue de protéger les frayères, la pêche en marchant dans l'eau est interdite de la date d'ouverture au dernier dimanche de mai.

Conformément à l'article R.436-33 du code de l'environnement, pendant la période d'interdiction spécifique de la pêche du brochet et du sandre, la pêche au vif, au poisson mort ou artificiel et aux leurres susceptibles de capturer ce poisson de manière non accidentelle est interdite dans les eaux classées en 2^e catégorie. Au cours de cette période, toute animation (lancer ramener, drop shot, tirette, ...) d'appâts vivants, morts ou artificiels est interdite (vers, morceau de lard ou d'encornet ou appâts similaires compris).

Pendant la période de prolongation crépusculaire, seule la pêche aux leurres artificiels est autorisée.

Article 12 : Port et usage de la gaffe

Le port et l'usage de la gaffe sont interdits.

Article 13 : Dispositions générales

1) Mitoyenneté

Quand un cours d'eau ou un plan d'eau est mitoyen entre plusieurs départements, il est fait application, à défaut d'accord entre les Préfets, des dispositions les moins restrictives dans les départements concernés.

2) Introduction d'espèces

Il est interdit d'introduire dans les eaux des poissons appartenant à des espèces susceptibles de provoquer des déséquilibres biologiques.

La liste de ces espèces est fixée comme suit :

Poissons :

Le poisson-chat : Ameiurus melas ;

La perche soleil : Lepomis gibbosus.

Crustacés :

Le crabe chinois : Eriocheir sinensis.

Les espèces d'écrevisses autres que :

Astacus astacus : écrevisse à pattes rouges ;

Astacus torrentium : écrevisse des torrents ;

Austropotamobius pallipes : écrevisse à pattes blanches ;

Astacus leptodactylus : écrevisse à pattes grêles.

Grenouilles :

Les espèces de grenouilles autres que :

Rana arvalis : grenouille des champs ;

Rana dalmatina : grenouille agile ;

Rana iberica : grenouille ibérique ;

Rana honorati : grenouille d'Honorat ;

Pelophylax kl. esculentus : grenouille verte ou dite commune ;

Pelophylax lessonae : grenouille de Lessona ;

Pelophylax perezi : grenouille de Perez ;
Pelophylax ridibundus : grenouille rieuse ;
Rana temporaria : grenouille rousse ;
Pelophylax lessonae bergeri : grenouille de Berger ;
Rana pyrenaica : grenouille des Pyrénées ;
Pelophylax kl. grafi : grenouille de Graf.

Tout individu capturé, appartenant à l'une de ces espèces, devra être détruit immédiatement sur place.

En tant qu'espèce exotique envahissante dont l'introduction et de la propagation sont interdites sur tout le territoire métropolitain et en tout temps, *Pseudorasbora parva* (Temminck & Schlegel, 1846) : Goujon asiatique sera également détruit immédiatement sur place en cas de capture.

Par ailleurs, il est recommandé de ne pas remettre à l'eau les gobies à taches noires (*Neogobius melanostomus*), ni de les déplacer vivants, ni de les utiliser en appât. Toute présence de cette espèce devra faire l'objet d'un signalement à la Fédération de Pêche du Pas-de-Calais.

3) Introduction d'espèces – disposition spécifique

L'introduction des poissons des espèces suivantes : brochet, perche, sandre et black-bass, dans les eaux classées en 1^{ère} catégorie est interdite hors action pêché-relâché immédiatement.

V. - CONSOMMATION ET COMMERCIALISATION DES POISSONS

Article 14 : Commercialisation et repeuplement

La commercialisation du produit de la pêche par une personne n'ayant pas la qualité de pêcheur professionnel en eau douce est interdite.

Le repeuplement avec le produit de la pêche ou avec des poissons ne provenant pas d'une pisciculture agréée est interdit pour toute personne n'ayant pas la qualité de pêcheur professionnel.

Article 15 : Interdiction de consommation, de commercialisation, et de détention de certaines espèces de poissons pêchés

Pour l'application du présent arrêté, on entend par :

1. Espèces de poissons faiblement bioaccumulatrices : brochets, chevesnes, gardons, goujons, hotus, perches, rotangles, sandres, tanches et ablettes.
2. Espèces de poissons fortement bioaccumulatrices : barbeaux, brèmes, carpes et silures.
3. Espèces très fortement bioaccumulatrices : anguilles.
4. Secteur : zone couvrant le linéaire d'un cours d'eau et ses affluents, les canaux en liaison avec ces derniers, et les plans d'eau en eau libre. Les plans d'eau déconnectés hydrauliquement des cours d'eau, ne sont pas inclus dans ce zonage.

Sont interdites la consommation, la commercialisation, la détention de toutes les espèces de poissons (anguilles, espèces faiblement et fortement bioaccumulatrices) pêchées en Zone de Préoccupation Sanitaires correspondant au secteur de la Deûle.

L'exploitant ou le responsable d'une association de pêche de loisir en Zone de Préoccupation Sanitaire informe ses adhérents qu'il est interdit de consommer le produit de leur pêche et de le détenir.

Tout poisson pêché concerné par ces dispositions doit être remis immédiatement à l'eau dans les meilleures conditions de survie et ne fasse donc pas l'objet d'une consommation humaine.

Une dérogation pour la détention et le transport des espèces de poissons préalablement définies et localisées est accordée pour :

- La pratique des concours de pêche (détention).
- La pêche aux vifs pour le besoin de la pêche des carnassiers (transport).

Pour un pêcheur amateur, il est interdit de transporter vivantes les carpes de plus de 60 centimètres.

VI. - DISPOSITIONS DIVERSES

Article 16 : Carpe de nuit

La pêche nocturne de la carpe est autorisée sur les parcours définis annuellement par arrêté préfectoral à paraître.

Conditions particulières :

- toute utilisation d'esche animale est interdite ;
- toute prise doit être remise à l'eau immédiatement.

Article 17 : Concours de pêche

L'organisation des concours de pêche dans les eaux de première catégorie est autorisée annuellement par arrêté préfectoral à paraître.

VII. - EXÉCUTION

Article 18 : Voies de recours

Cet arrêté peut être contesté dans les deux mois qui suivent sa publication devant le Tribunal Administratif de LILLE.

Il peut également, dans le même délai, faire l'objet d'un recours gracieux auprès de l'auteur de la décision, ou d'un recours hiérarchique adressé au Ministre compétent. L'absence de réponse dans un délai de deux mois à compter de la date de réception de celui-ci fait naître une décision implicite de rejet qui peut être à son tour déférée au Tribunal administratif dans les deux mois suivants.

Le tribunal administratif peut être saisi par l'application informatique «Télérecours citoyens» accessible par le site Internet www.telerecours.fr.

Article 19 : Exécution

Le Secrétaire Général de la Préfecture du Pas-de-Calais, les Sous-Préfets, le Commandant du Groupement de Gendarmerie du Pas-de-Calais à ARRAS, le Directeur Départemental des Territoires et de la Mer du Pas-de-Calais, le Directeur Départemental de la Sécurité Publique à ARRAS, le Président de la Fédération du Pas-de-Calais pour la Pêche et la Protection du Milieu Aquatique, le chef du service départemental du Pas-de-Calais de l'Office Français de la Biodiversité, les maires sont chargés, chacun en ce qui le concerne de l'exécution du présent arrêté, qui sera publié au recueil des actes administratifs de la Préfecture du Pas-de-Calais et affiché dans chaque commune par les soins des maires.

Le préfet,

Annexe n°1 : Limites de pêche pour la prolongation crépusculaire

Annexe n°2 : Limites de pêche pour le Saumon atlantique

Annexe n°3 : Limites de pêche pour la Truite de mer

Annexe n°4a : Secteurs spécifiques de « No-kill » - CIC

Annexe n°4b : Secteurs spécifiques de « No-kill » - Parcours Fédéraux 1^{ère} catégorie

Annexe n°4c : Secteurs spécifiques de « No-kill » - Parcours Fédéraux 2^{ème} catégorie







**PRÉFET
DU PAS-DE-CALAIS**

*Liberté
Égalité
Fraternité*

**Direction départementale
des territoires et de la mer**

Annexe n°1 : Limites de pêche pour la prolongation crépusculaire

Limite Aval	Limite Amont
Canche	
 <p data-bbox="316 1285 590 1317" style="text-align: center;">Pont SNCF à ETAPLES</p>	 <p data-bbox="948 1285 1382 1348" style="text-align: center;">100 mètres à l'aval du Moulin Bacon à MONTREUIL-SUR-MER</p>
Authie	
 <p data-bbox="165 2002 727 2033" style="text-align: center;">Lieu-dit Pont-à-Caillox à CONCHIL LE TEMPLE</p>	 <p data-bbox="979 2002 1318 2033" style="text-align: center;">Pont de la N25 à DOULLENS</p>

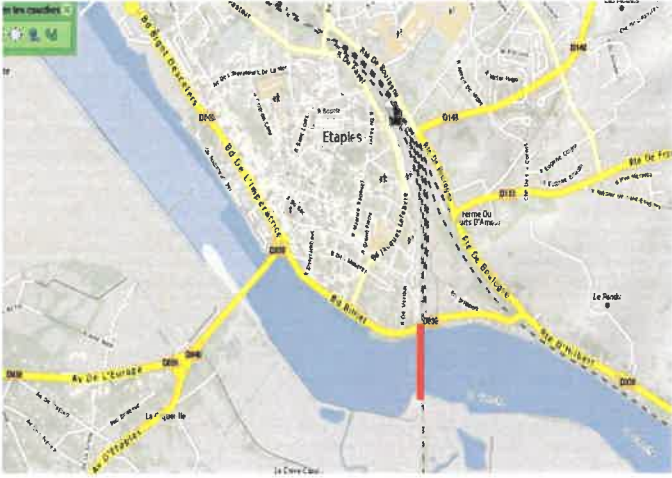
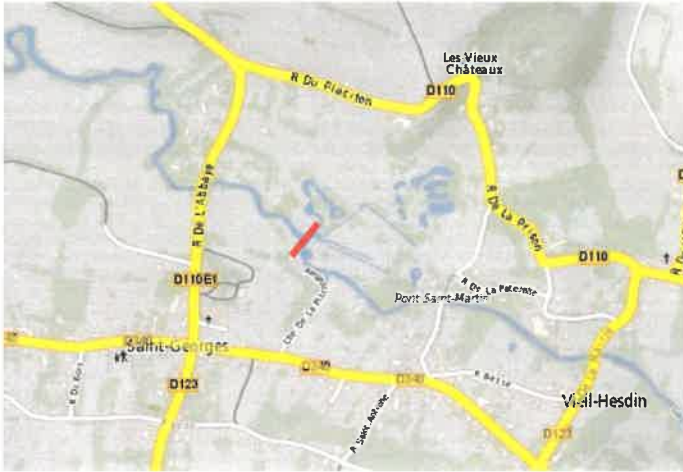




**PRÉFET
DU PAS-DE-CALAIS**

*Liberté
Egalité
Fraternité*

**Direction départementale
des territoires et de la mer**

Annexe n°2 : Limites de pêche pour le Saumon atlantique

Limite Aval	Limite Amont
Canche	
 <p data-bbox="316 1256 592 1290">Pont SNCF à ETAPLES</p>	 <p data-bbox="903 1256 1458 1290">Barrage de la SARL SEMG à SAINT-GEORGES</p>
Authie	
 <p data-bbox="172 1977 735 2011">Lieu-dit Pont-à-Caillox à CONCHIL LE TEMPLE</p>	 <p data-bbox="983 1977 1321 2011">Pont de la N25 à DOULLENS</p>


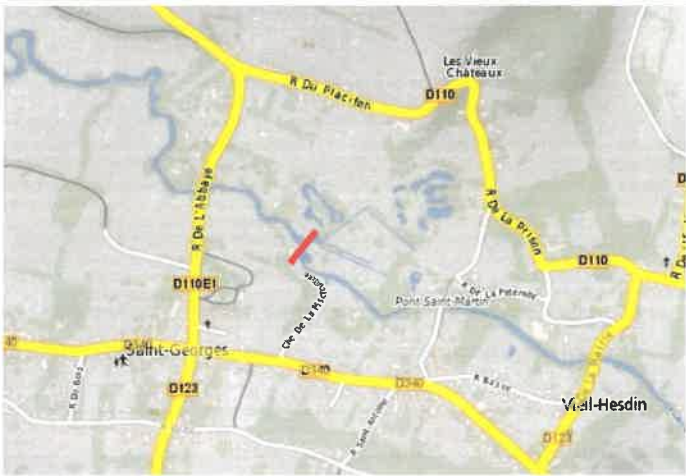




**PRÉFET
DU PAS-DE-CALAIS**

*Liberté
Égalité
Fraternité*

**Direction départementale
des territoires et de la mer**

Annexe n°3 : Limites de pêche pour la Truite de mer

Limite Aval	Limite Amont
Canche	
 <p data-bbox="319 1198 590 1232">Pont SNCF à ETAPLES</p>	 <p data-bbox="869 1198 1420 1232">Barrage de la SARL SEMG à SAINT-GEORGES</p>
Authie	
 <p data-bbox="167 1836 734 1870">Lieu-dit Pont-à-Caillox à CONCHIL LE TEMPLE</p>	 <p data-bbox="981 1836 1324 1870">Pont de la N25 à DOULLENS</p>

Limite Aval

Limite Amont

Ternoise



Confluence avec la Canche à HUBY-SAINT-LEU



Barrage d'Hericourt aval à HERNICOURT



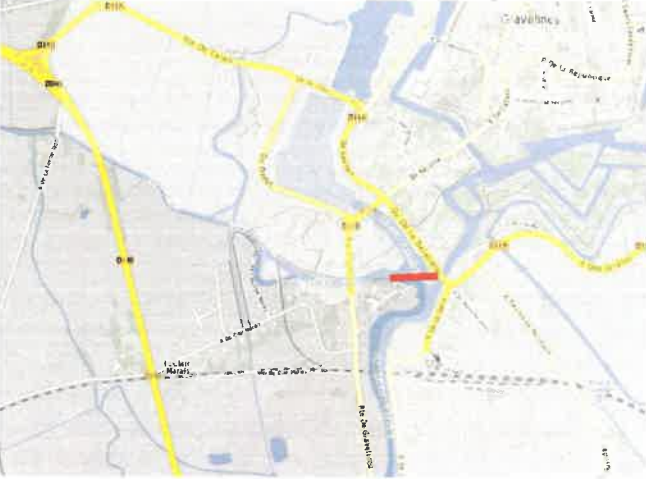

Slack



Pont d'Aubingue à AMBLETEUSE



Pont de la D241 à MARQUISE

Limite Aval	Limite Amont
Liane	
 <p data-bbox="217 949 708 981">Barrage Marguet à BOULOGNE SUR MER</p>	 <p data-bbox="1002 949 1305 981">Pont de la D901 à SAMER</p>
Aa	
 <p data-bbox="233 1626 715 1657">Limite départementale à SAINT-FOLQUIN</p>	 <p data-bbox="963 1637 1342 1668">Pont de la D928 à SAINT-OMER</p>

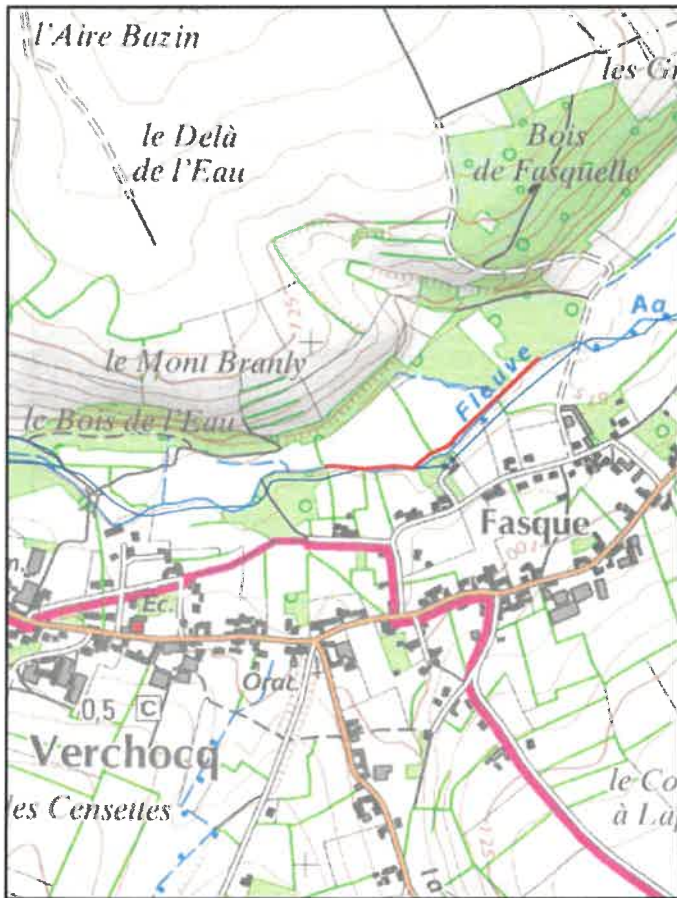


**PRÉFET
DU PAS-DE-CALAIS**

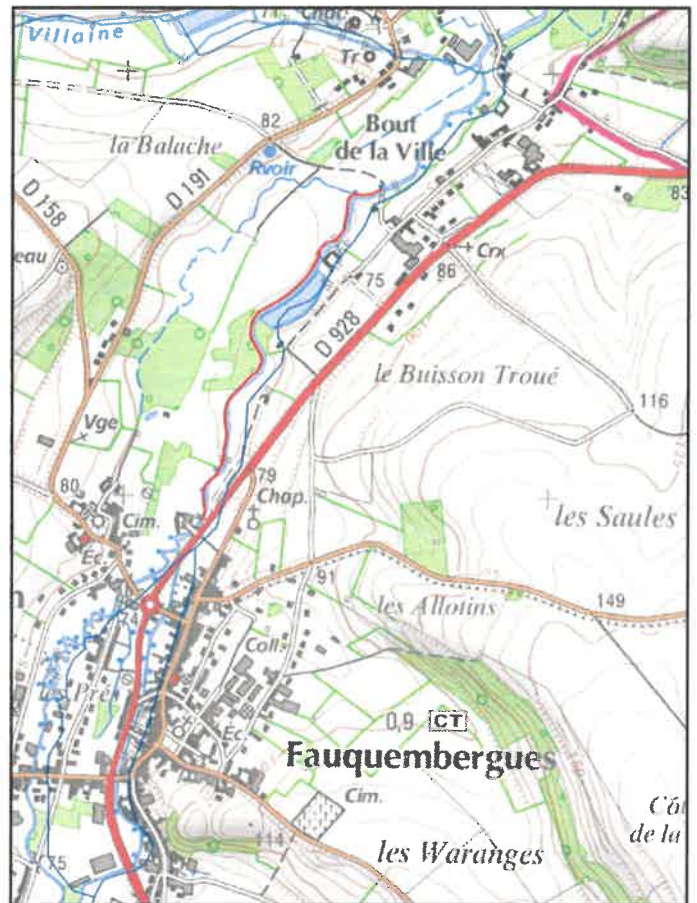
*Liberté
Égalité
Fraternité*

**Direction départementale
des territoires et de la mer**

Annexe n°4a : Secteurs spécifiques « No-kill » - CIC



CIC Verchocq

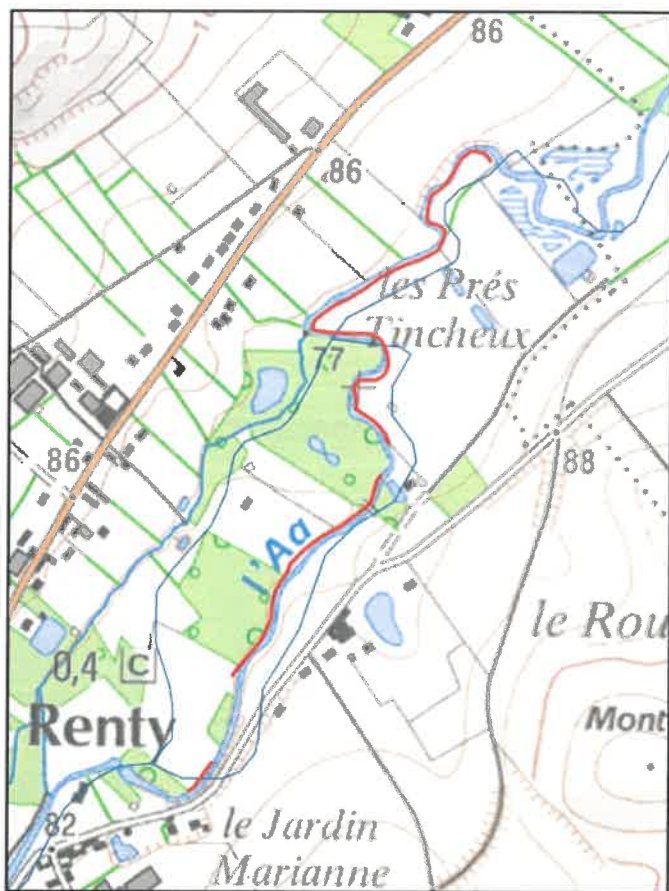


CIC Saint-Martin D'Hardinghem





CIC Rumilly - Verchocq



CIC Renty - Fauquembergues



CIC Merk-Saint Liévin.



CIC Aix en Ergny



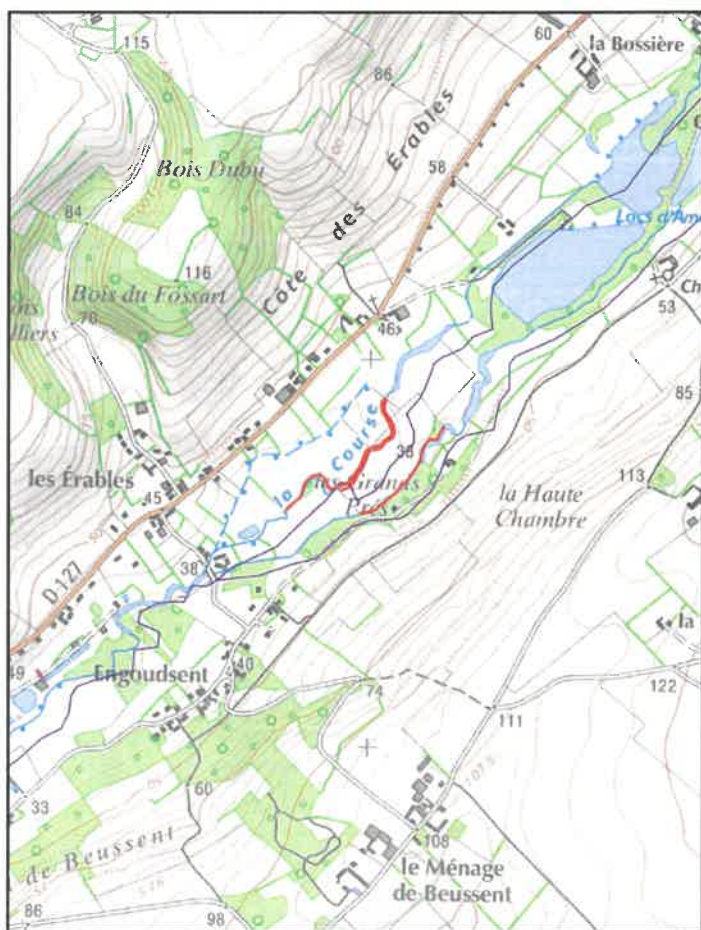


**PRÉFET
DU PAS-DE-CALAIS**

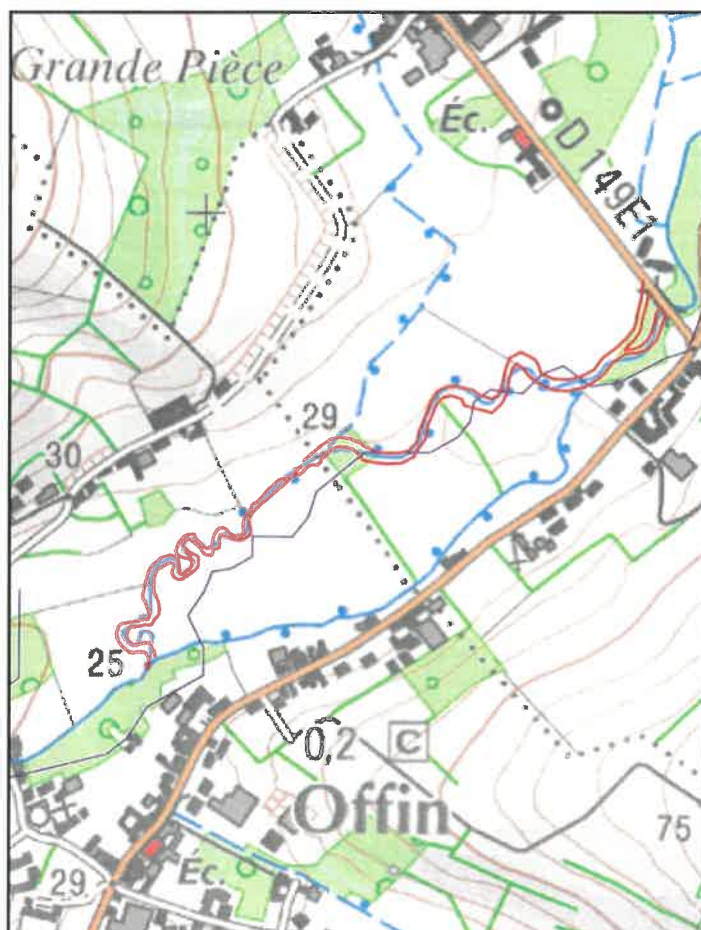
*Liberté
Égalité
Fraternité*

**Direction départementale
des territoires et de la mer**

Annexe n°4b : Secteurs spécifiques « No-kill » - Parcours fédéraux 1ère catégorie



Parcour Mouche Beussent

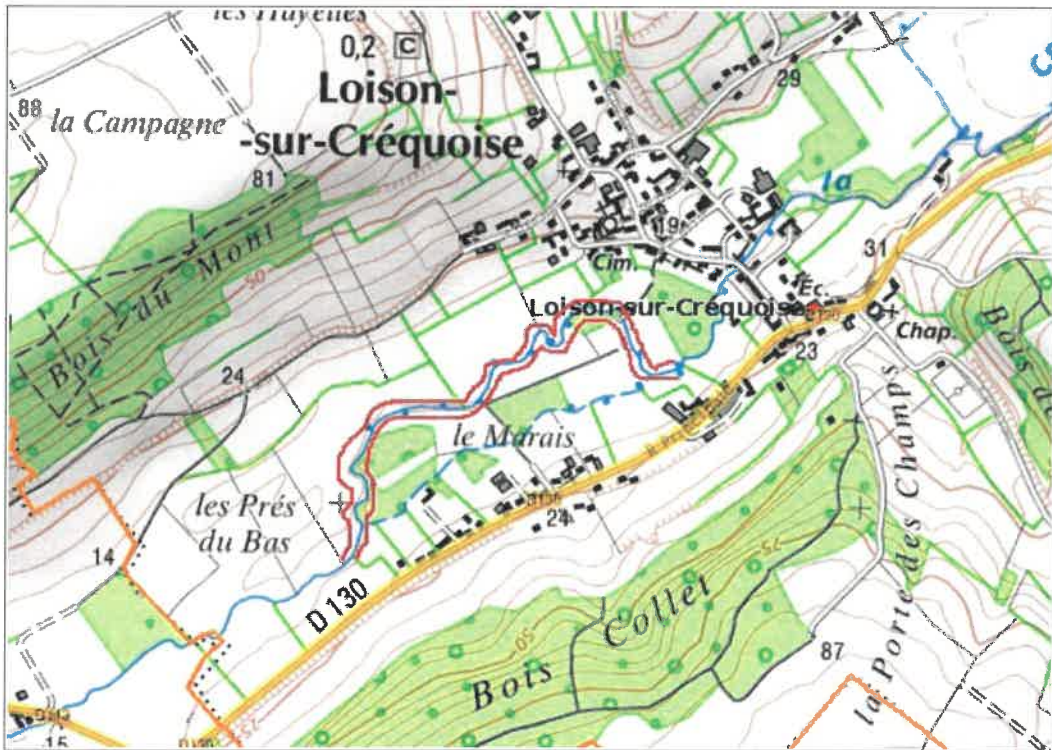


Offin





Esqueredes



Loison-sur-Créquoise



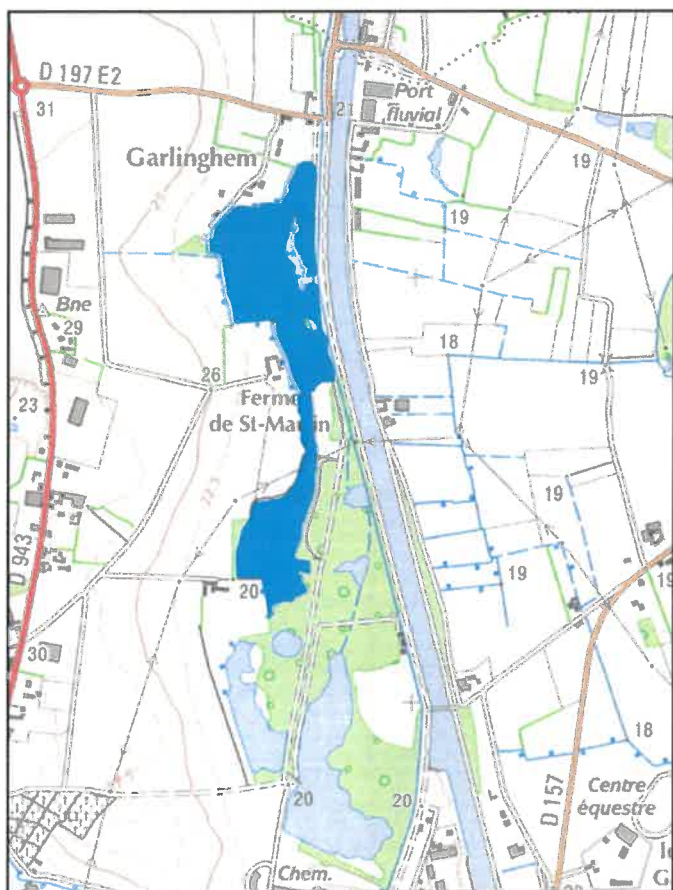


**PRÉFET
DU PAS-DE-CALAIS**

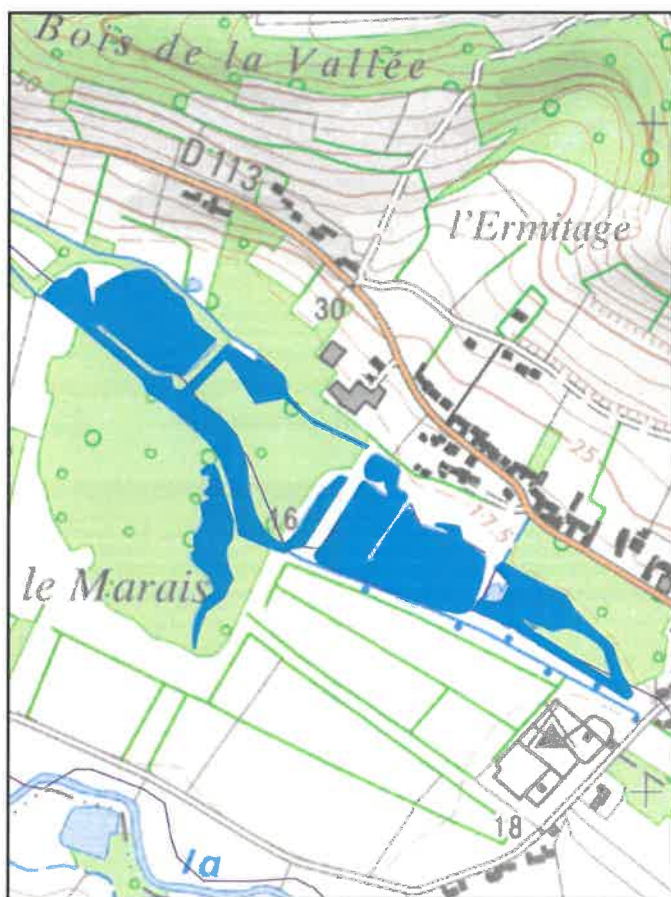
*Liberté
Égalité
Fraternité*

**Direction départementale
des territoires et de la mer**

Annexe n°4c : Secteurs spécifiques « No-kill » - Parcours fédéraux 2ème catégorie



Ballastières de Aire sur la Lys



Etangs de Contes





Etang de Mont-Bernanchon



Etangs de Plouvain



ÉTANG D'HARCHELLES



