



Maitre d'ouvrage



PRÉFET DU PAS-DE-CALAIS
 PRÉFET DU NORD

Avril 2019



Plan de Prévention des Risques d'Inondations du Marais Audomarois
 Commune : LONGUENESSE
 Planche : 1/2

Le Plan de Prévention des Risques d'inondations du MARAIS AUDOMAROIS

Hauteurs d'eau pour l'évènement de référence (débordement et ruissellement)
 Porter à connaissance

Maitre d'oeuvre



anteagroup géo-hyd
 membre d'Antea Group
















PRÉFET DU PAS-DE-CALAIS
 PRÉFET DU NORD

DIRECTEUR DÉPARTEMENTAL DES TERRITOIRES DE PAS-DE-CALAIS
 DIRECTEUR DÉPARTEMENTAL DES TERRITOIRES DE NORD

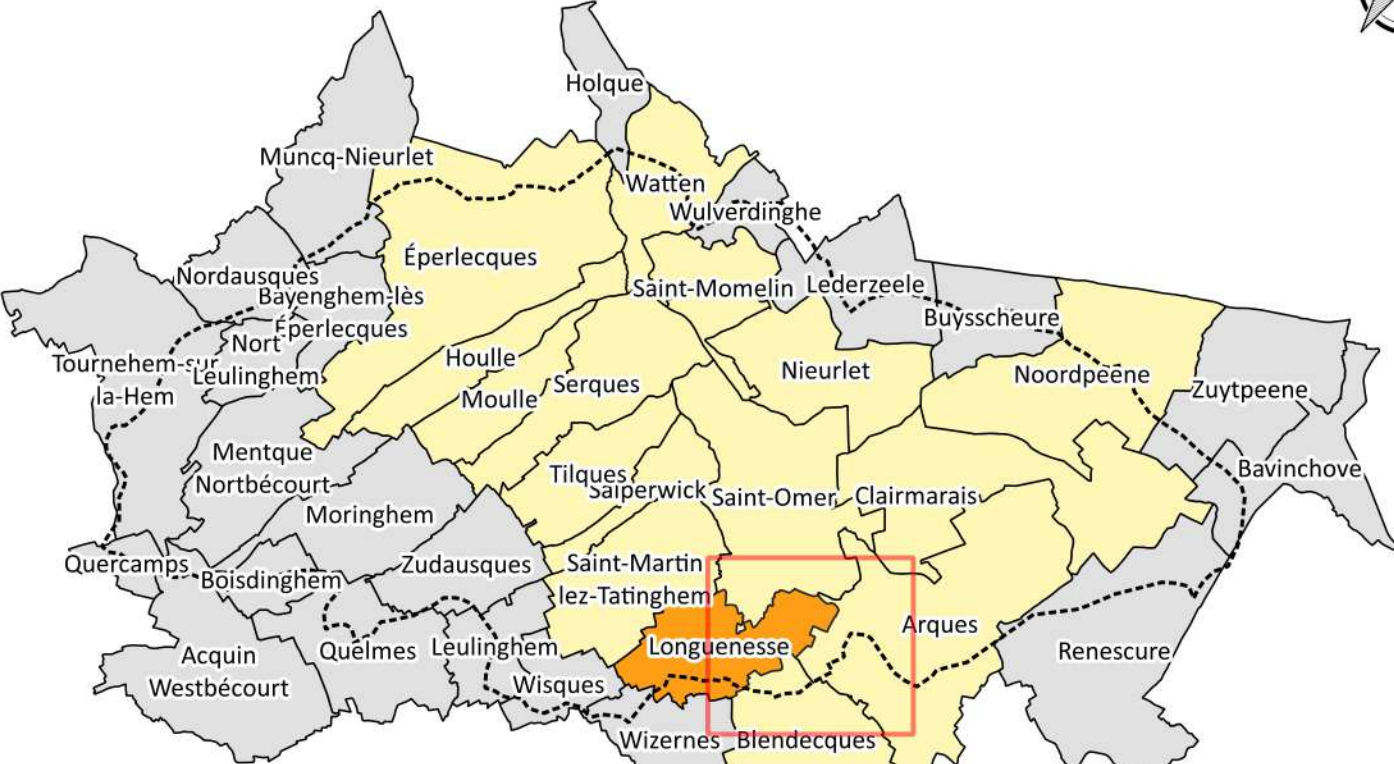
Echelle : 1/5000

0 60 120 180 m

Légende

-  Etablissement de culte
-  Mairie
-  Bâtiment
-  Parcelle cadastrale
-  Limite de commune
-  Bassin versant
-  Canal, plans d'eau ou cours d'eau permanent
-  Axe de ruissellement
-  Classe de hauteur d'eau inférieure à 20 cm
-  Classe de hauteur d'eau comprise entre 20 et 50 cm
-  Classe de hauteur d'eau comprise entre 50 cm et 1 m
-  Classe de hauteur d'eau comprise entre 1 et 1.5 m
-  Classe de hauteur d'eau supérieure à 1.5 m
-  Isocotes
-  Casier hydraulique
-  12.5 Altitude NGF de l'isocote ou du casier

Echelle : 1/180 000



Longuenesse is highlighted in orange on the regional map, which also shows neighboring communes such as Arques, Blendecques, and Wizernes.

