


Maître d'ouvrage



PRÉFET DU PAS-DE-CALAIS / PRÉFET DU NORD

Avril 2019


Plan de Prévention des Risques d'Inondations du Marais Audomarois

Commune : WIZERNES
Planche : 1/1

Le Plan de Prévention des Risques d'inondations du MARAIS AUDOMAROIS

Aléa de référence (débordement et ruissellement)
Porter à connaissance

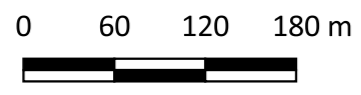
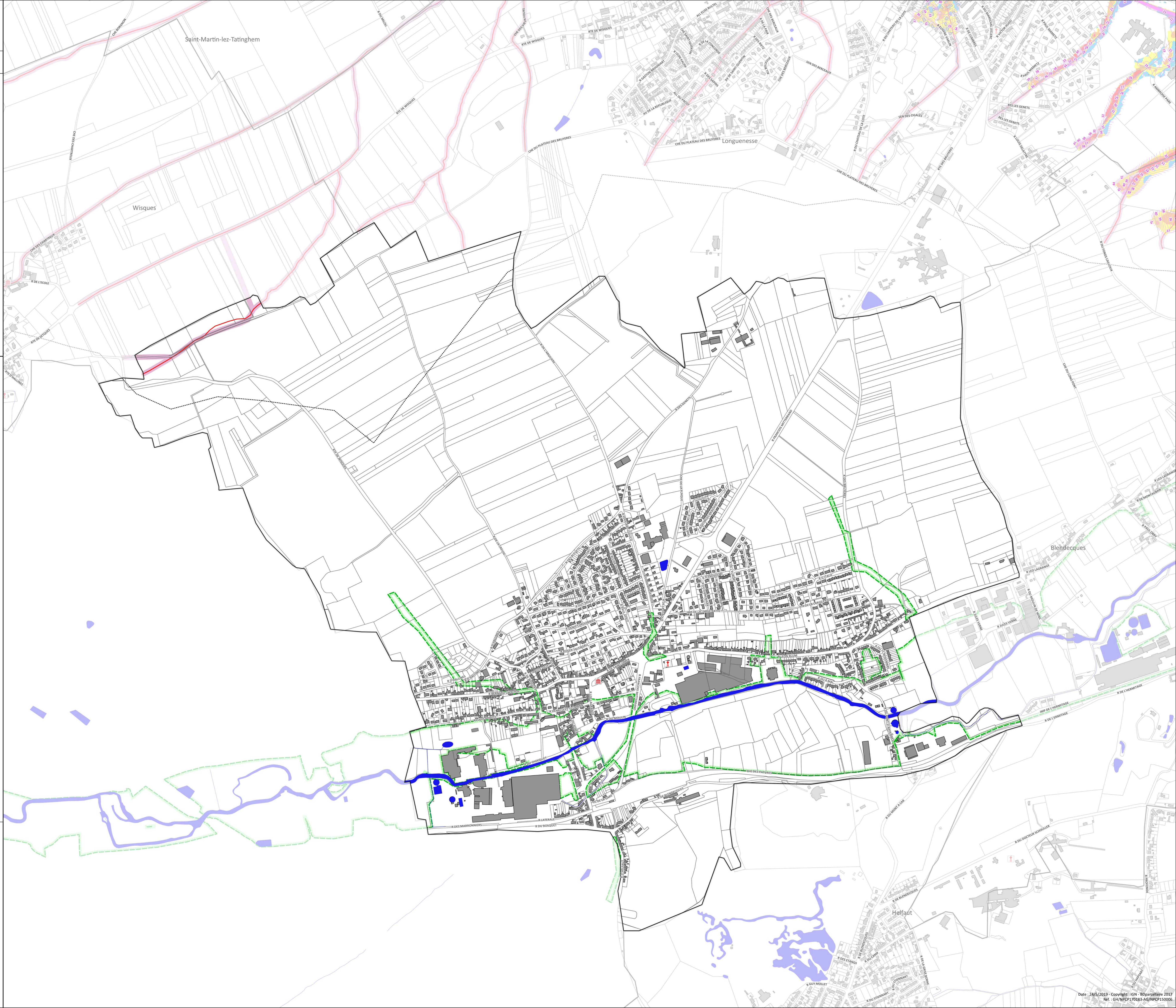
Maîtres d'oeuvre



anteagroup / géo-hyd

Direction Départementale des Territoires et de la Mer / Direction Départementale des Territoires et de la Mer

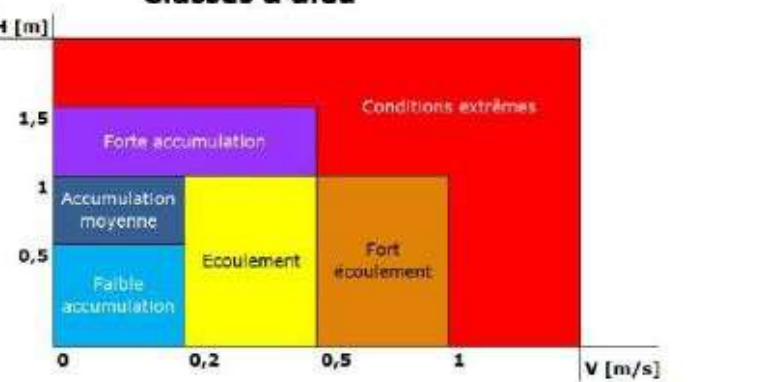
Echelle : 1/5000

Légende

- Établissement de culte
- Mairie
- Bâtiment
- Parcelle cadastrale
- Limite de commune
- Bassin versant
- Canal, plan d'eau ou cours d'eau permanent
- Bande de sécurité des digues
- PPRN inondation de la Vallée de Aa supérieure approuvé le 7/12/2009
- Axe de ruissellement
- Zone d'influence du ruissellement forte (axe d'écoulement et zone d'accumulation)
- Zone d'influence du ruissellement faible (enveloppe inondable)
- Isocontes d'inondation
- Casier hydraulique
- Altitude NGF de l'isocote ou du casier

Classes d'aléa



H (m) / V (m/s)

