



Maître d'ouvrage



PRÉFET DU PAS-DE-CALAIS
 PRÉFET DU NORD

Avril 2019

Plan de Prévention des Risques d'Inondations du Marais Audomarois
 Commune : SAINT-OMER
 Planche : 2/2

Le Plan de Prévention des Risques d'inondations du MARAIS AUDOMAROIS

Aléa de référence (débordement et ruissellement)
 Porter à connaissance

Maîtres d'oeuvre



ECHELLE 1/5000
 0 60 120 180 m

Légende

- Établissement de culte
- Mairie
- Bâtiment
- Parcellaire cadastral
- Limite de commune
- Bassin versant
- Canal, plan d'eau ou cours d'eau permanent
- Bande de sécurité des digues
- PPRN inondation de la Vallée de Aa supérieure approuvé le 7/12/2009
- Axe de ruissellement
- Zone d'influence du ruissellement forte (axe d'écoulement et zone d'accumulation)
- Zone d'influence du ruissellement faible (enveloppe inondable)
- Isocotes d'inondation
- Casier hydraulique
- 12.5 Altitude NGF de l'isocote ou du casier

Classes d'aléa

1.5	Conditions extrêmes
1.0	Conditions fortes
0.5	Conditions moyennes
0.2	Conditions faibles
0	Conditions nulles

H (m) vs V (m/s)

