


**Maître d'ouvrage**



PRÉFET DU PAS-DE-CALAIS / PRÉFET DU NORD

Avril 2019


**Plan de Prévention des Risques d'Inondations du Marais Audomarois**

Commune : SAINT-MARTIN-LEZ-TATINGHEM  
Planche : 2/2

**Le Plan de Prévention des Risques d'inondations du MARAIS AUDOMAROIS**

**Aléa de référence (débordement et ruissellement)**  
Porter à connaissance

**Maîtres d'oeuvre**



anteagroup / géo-hyd

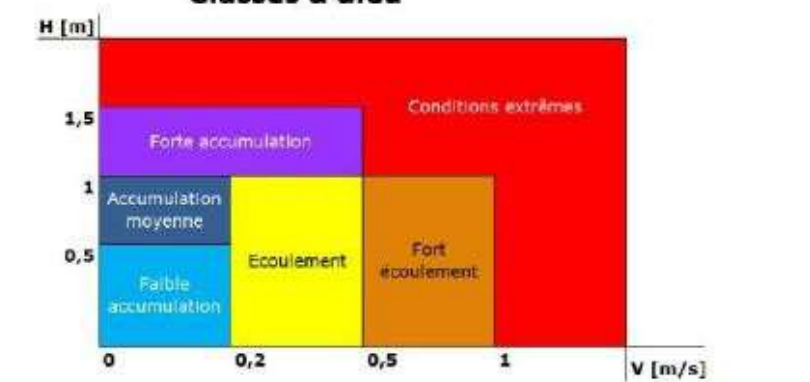
0 60 120 180 m

Echelle : 1/5000

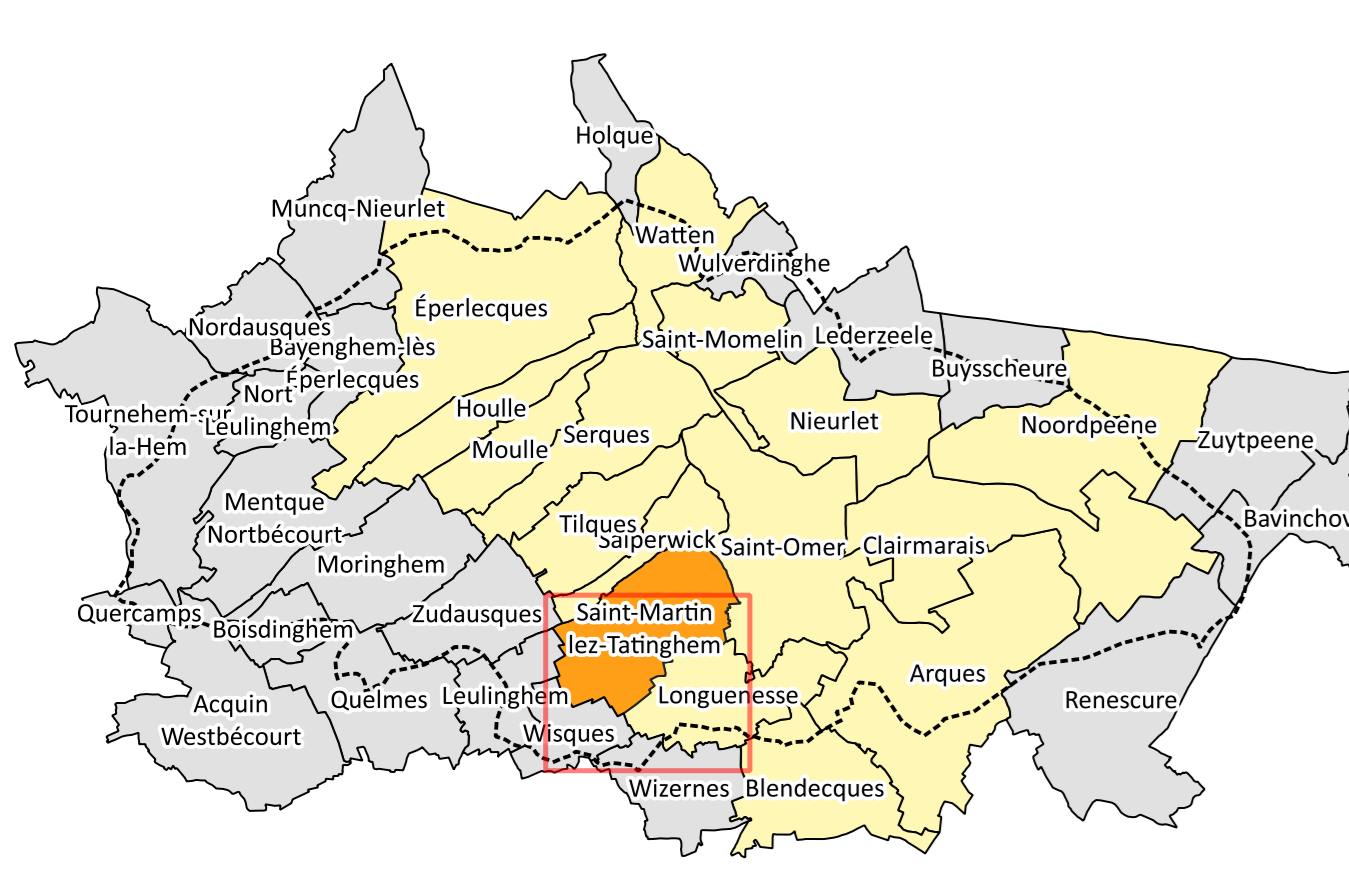
**Légende**

- Établissement de culte
- Mairie
- Bâtiment
- Parcellaire cadastral
- Limite de commune
- Bassin versant
- Canal, plan d'eau ou cours d'eau permanent
- Bande de sécurité des digues
- PPRN inondation de la Vallée de Aa supérieure approuvé le 7/12/2009
- Axe de ruissellement
- Zone d'influence du ruissellement forte (axe d'écoulement et zone d'accumulation)
- Zone d'influence du ruissellement faible (enveloppe inondable)
- Isocotes d'inondation
- Casier hydraulique
- Altitude NGF de l'isocote ou du casier

**Classes d'aléa**



0 0.2 0.4 0.6 0.8 1 1.2 1.4 1.5 [m]



Echelle : 1/180 000

