



© Laurent Rignoux/Terra

Cotes de référence

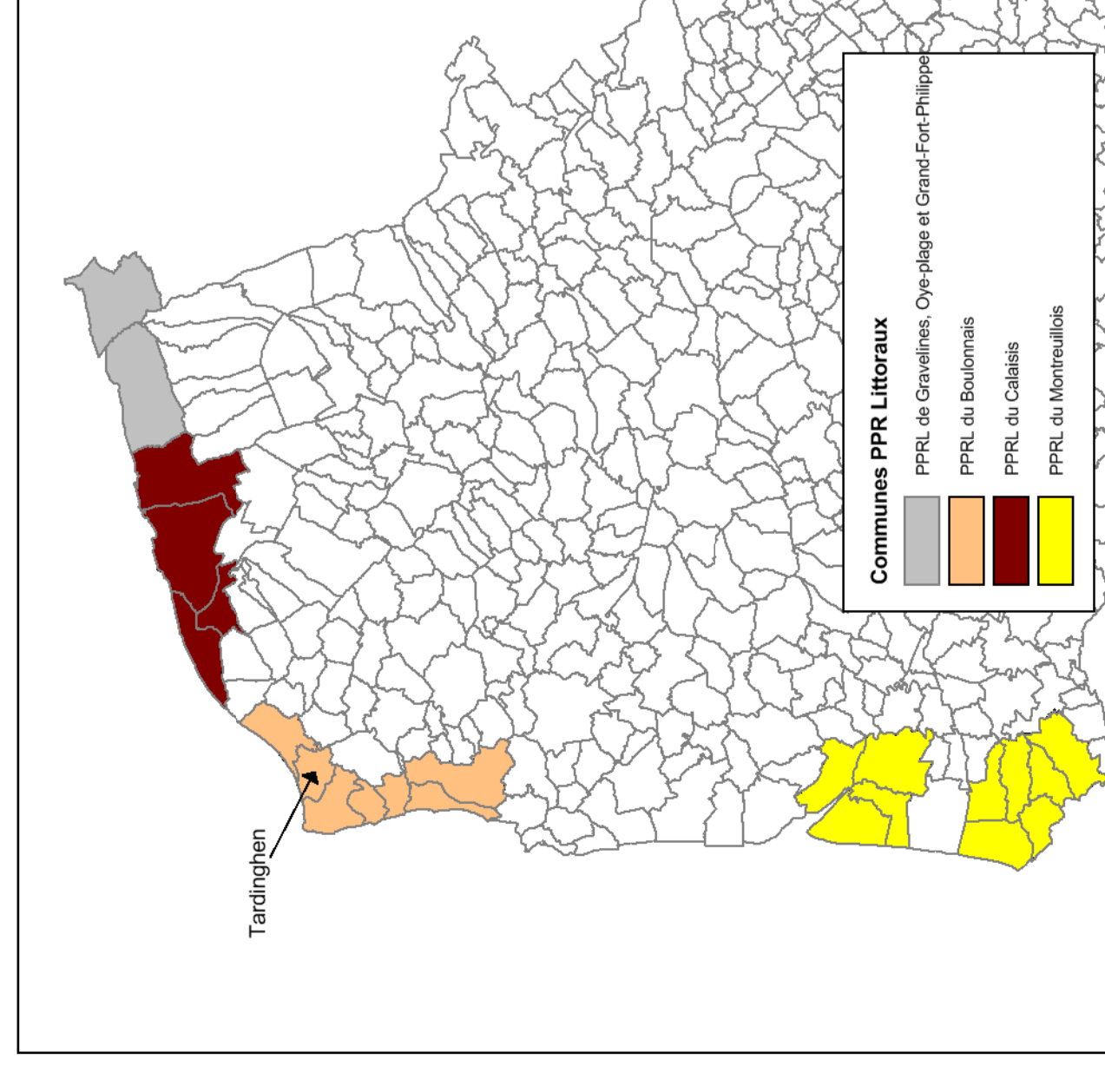
LEGENDE :
Cotes de référence en mètre (NGF-IGN69) *

3,80 m
6,00 m
6,20 m
6,40 m
6,60 m
6,80 m
7,00 m
7,20 m
7,40 m
7,60 m
7,80 m
8,00 m
8,20 m
8,80 m
9,00 m
9,40 m
9,60 m
10,0 m
10,2 m
10,4 m
10,6 m
10,8 m
11,0 m
11,2 m
11,4 m
11,6 m
11,8 m
12,4 m
13,0 m

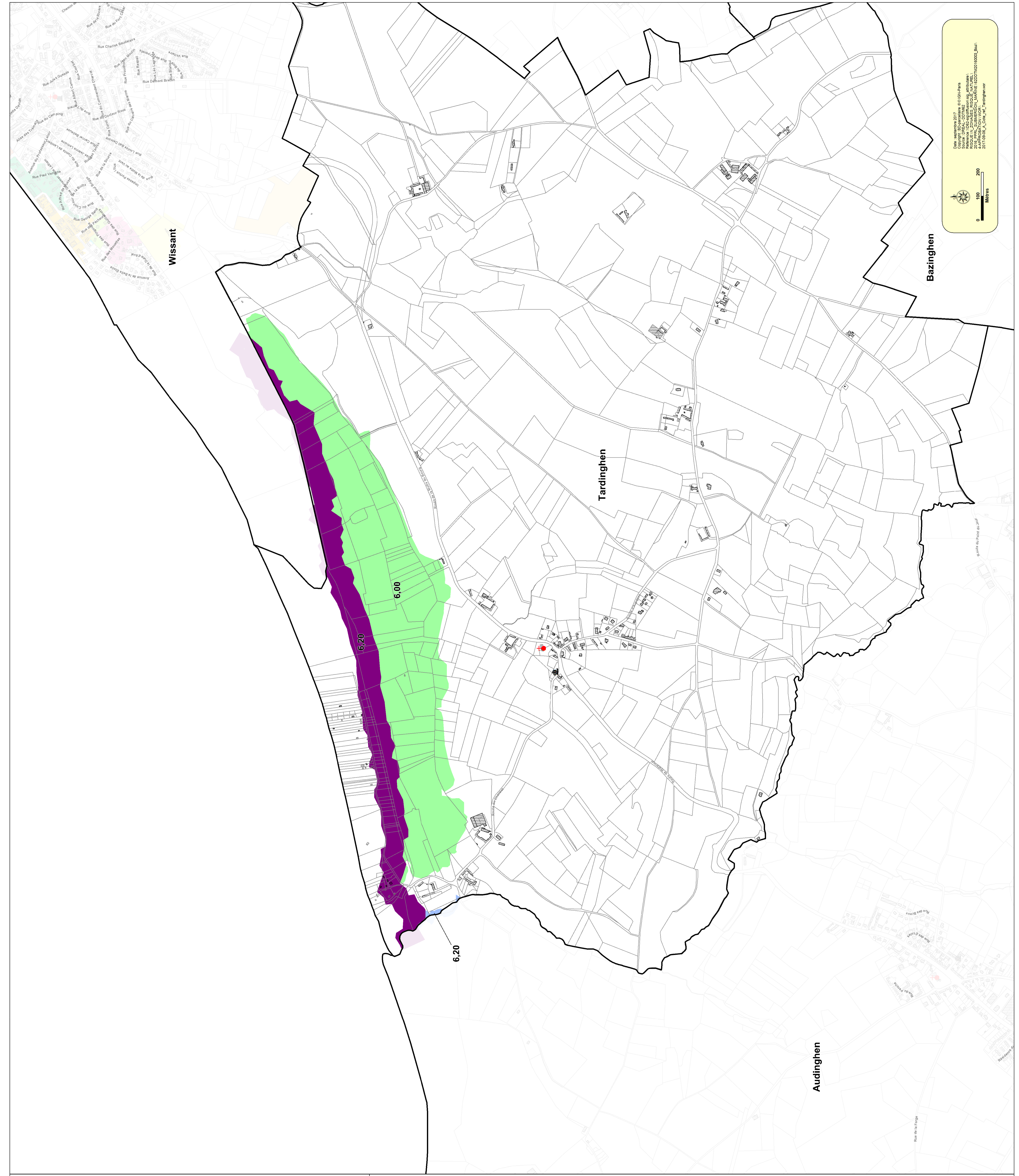
Cote indiquée dans la bande de débordement-rupture

- Bâti
- Eglise
- Mairie

* Les cotes de référence ne s'appliquent que là où le zonage réglementaire a été défini.



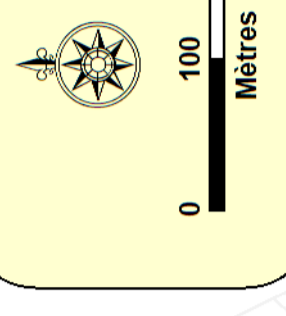
Commune PPR Littoraux
 PPR de Coevlens - Ors Plage et Grand Fort Philippe
 PPR de Broussais
 PPR de Calvados
 PPR de Auzouville



Wissant

Tardinghen

Bazinghen



Date septembre 2017
 Coordonnées : © IGN-Paris
 Coordonnées : © IGN-Paris
 Révision : 2016-05-26
 2016 PPR - CALVADOS - LITTORAUX (20160110000_Bou1)
 2017-09-26_A_Cote_vf_1.png