




FIG. 20 – Localisation du site du projet sur la carte des ZNIEFF du Nord Pas-de-Calais. Source Conseil Régional Nord Pas-de-Calais, Edition 1991. ● : Site du projet.

 : ZNIEFF de type I (secteur d'intérêt biologique remarquable, et son numéro de site).

 : ZNIEFF de type II (grand ensemble naturel, et son numéro de site).

 : littoral (dune, falaise, estuaire,...).


 : zones humides (marais incluant roselières, cariçaies,..., tourbière, prairie humide,...).

 : milieu aquatique (cours d'eau, lac, plan d'eau, étang, mare,...).

 : milieu forestier.

 : pelouses calcicoles et milieux dérivés (ourlet, manteau de recolonisation et pré-bois).

 : pelouses acidoclines et milieux dérivés (landes, fourrés de recolonisation, ...).

 : systèmes prairiaux et/ou bocages.