













Légende

Hauteur d'eau		Éléments de repérage	
	Supérieure à 2 m		Surface en eau
	De 1,5 m à 2 m		Réseau hydrographique permanent
	De 1 m à 1,5 m		Réseau hydrographique intermittent
	De 80 cm à 1 m		Espace maritime
	De 60 cm à 80 cm		Cordons dunaires
	De 40 cm à 60 cm		Digues et autres élévations
	De 20 cm à 40 cm		
	Inférieure à 20 cm		

0 100 200 400 Mètres

Plan de Prévention des Risques Littoraux
de Oye-Plage à Gravelines



Préfecture du Nord
PRÉFET DU NORD
PRÉFET DU PAS-DE-CALAIS

Note de présentation, annexe 11 :
CARTOGRAPHIE
DES HAUTEURS D'EAU
(Phénomène centennal)

COMMUNE DE OYE-PLAGE

SERVICE INSTRUCTEUR :
DIRECTION DÉPARTEMENTALE DES TERRITOIRES
ET DE LA MER DU NORD



Réalisation : ALP'GEORISQUES
Avril 2017



Echelle : 1/5000

