

Plan de Prévention des Risques Technologiques
de la société :

PRIMAGAZ



Communes de Dainville et de Wailly-les-Arras

Zonage Réglementaire

Date : Septembre 2017

Echelle : 1 / 3 000

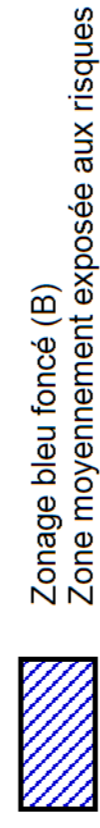


Périmètre d'exposition aux risques

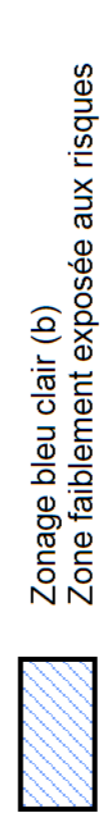
Cartographie réglementaire :



Zonage rouge foncé (R)
Zone très fortement exposée aux risques



Zonage bleu foncé (B)
Zone moyennement exposée aux risques

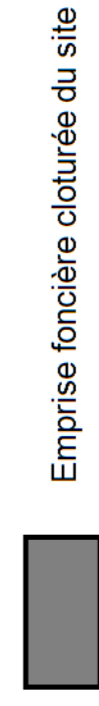


Zonage bleu clair (b)
Zone faiblement exposée aux risques

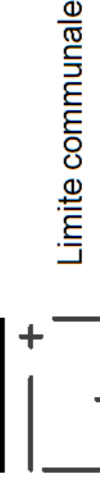


Secteur potentiel d'instauration
du droit d'expropriation

Eléments de repérage :



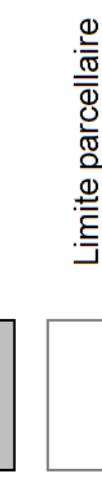
Emprise foncière clôturée du site



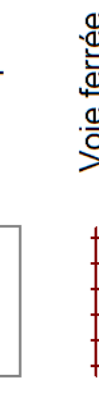
Limite communale



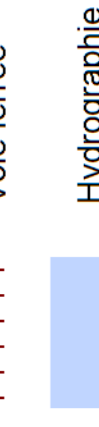
Bâtiment



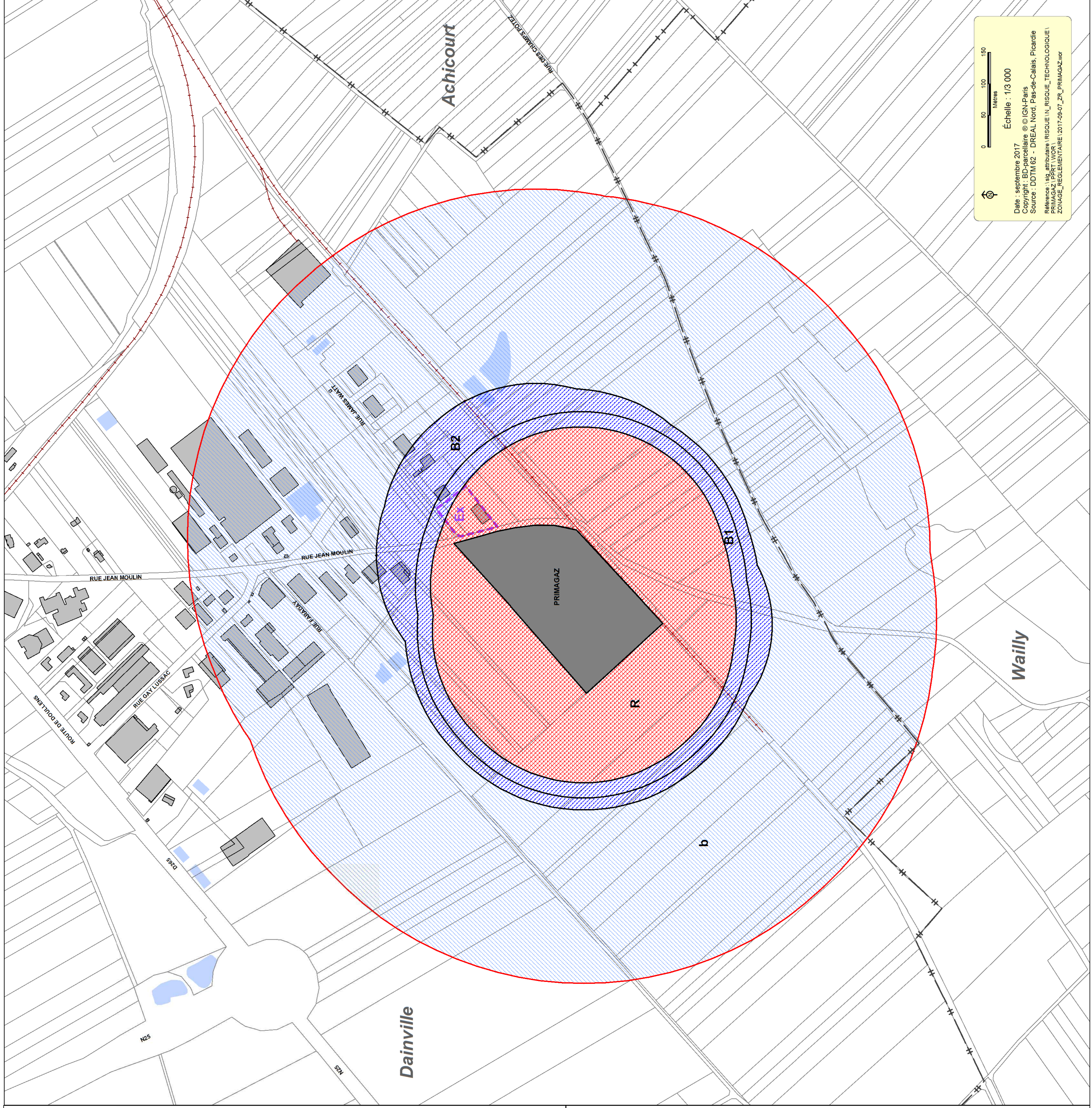
Limite parcellaire




Voie ferrée



Hydrographie



 Échelle : 1/3 000
 0 50 100 150 Mètres
 Date : septembre 2017
 Copyright : BD-parcellaire © IGN-Paris
 Source : DDTM 62 - DREAL Nord-Pas-de-Calais, Picardie
 Référence : sig_attribuaires\RSISQUEIN_RISQUE_TECHNOLOGIQUE\PRIMAGAZ\PPPT\WOR\ZONAGE_REGLEMENTAIRE_2017-09-07_ZR_PRIMAGAZ.wor