
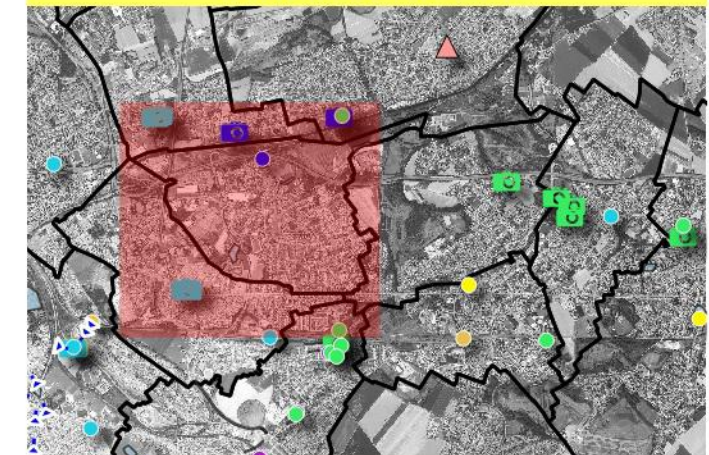




DIRECTION DÉPARTEMENTALE
DES TERRITOIRES ET DE LA MER



Commune de Noyelles-sous-Lens
Numéro de carte : 1



- Zones inondées constatées
- Axes d'écoulement constatés


- | <u>Sites inondés</u> | <u>Prises de vue de sites inondés</u> |
|--|--|
| ● 07/06/2016 | ⊙ pas de dates |
| ● pas de dates | |

La légende présentée concerne l'ensemble d'une même commune.
Les éléments présents dans la légende ne figurent pas nécessairement sur la carte lue.

Réalisation : Janvier 2017
Système de coordonnées : Lambert 93 (RF93)
Projection : Lambert conique conforme
Source : IGN

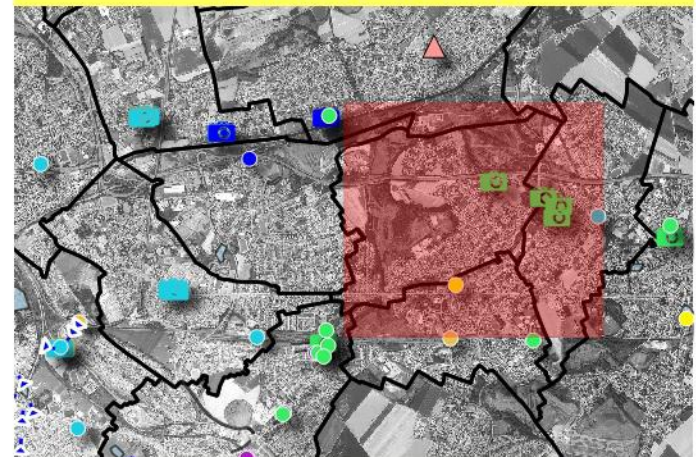
100 0 100 200 300 400 500 m









DIRECTION DÉPARTEMENTALE
DES TERRITOIRES ET DE LA MER

Commune de Noyelles-sous-Lens
Numéro de carte : 2



-  Zones inondées constatées
-  Axes d'écoulement constatés

- | Sites inondés | Prises de vue de sites inondés |
|--|--|
|  07/06/2016 |  pas de dates |
|  pas de dates | |

La légende présentée concerne l'ensemble d'une même commune.
Les éléments présents dans la légende ne figurent pas nécessairement sur la carte lue.

Réalisation : Janvier 2017
Système de coordonnées : Lambert 93 (RF93)
Projection : Lambert conique conforme
Source : IGN

100 0 100 200 300 400 500 m

