




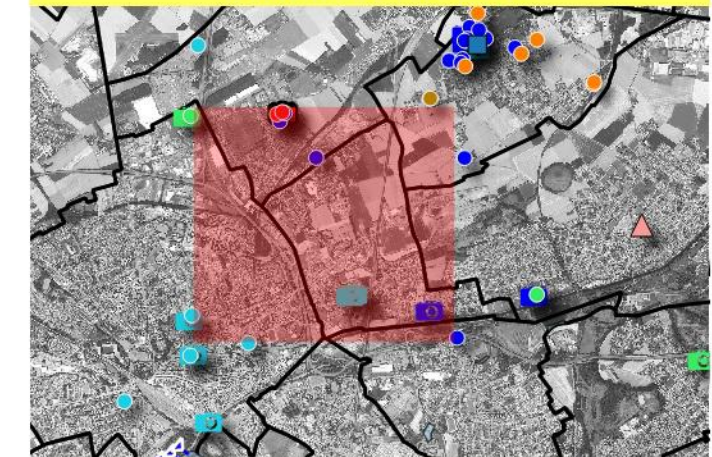
CARTOGRAPHIE DES EVENEMENTS HISTORIQUES




DIRECTION DÉPARTEMENTALE
DES TERRITOIRES ET DE LA MER



Commune de Loison-sous-Lens Numéro de carte : 1



-  Zones inondées constatées
-  Axes d'écoulement constatés

Sites inondés	Prises de vue de sites inondés
 pas de dates	 13/08/2015
	 31/05/2016
	 07/06/2016
	 pas de dates

La légende présentée concerne l'ensemble d'une même commune.
Les éléments présents dans la légende ne figurent pas nécessairement sur la carte lue.

Réalisation : Janvier 2017
Système de coordonnées : Lambert 93 (RF93)
Projection : Lambert conique conforme
Source : IGN

100 0 100 200 300 400 500 m






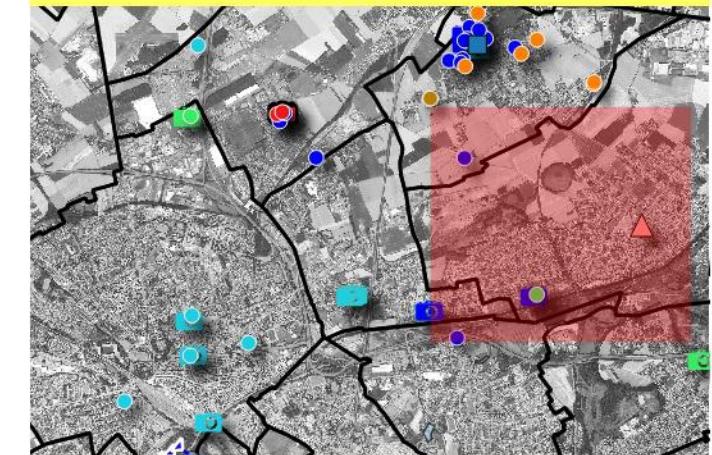
CARTOGRAPHIE DES EVENEMENTS HISTORIQUES




PRÉFÈTE
DU
PAS-DE-CALAIS
DIRECTION DÉPARTEMENTALE
DES TERRITOIRES ET DE LA MER



Commune de Loison-sous-Lens Numéro de carte : 2



-  Zones inondées constatées
-  Axes d'écoulement constatés

Sites inondés	Prises de vue de sites inondés
 pas de dates	 13/08/2015
	 31/05/2016
	 07/06/2016
	 pas de dates

La légende présentée concerne l'ensemble d'une même commune.
Les éléments présents dans la légende ne figurent pas nécessairement sur la carte lue.

Réalisation : Janvier 2017
Système de coordonnées : Lambert 93 (RF93)
Projection : Lambert conique conforme
Source : IGN

100 0 100 200 300 400 500 m

