




PRÉFÈTE  
DU  
PAS-DE-CALAIS

DIRECTION DÉPARTEMENTALE  
DES TERRITOIRES ET DE LA MER



**Commune de Leforest**  
**Numéro de carte : 1**



-  Zones inondées constatées
-  Axes d'écoulement constatés

Sites inondés	Prises de vue de sites inondés
 03-04/07/2005	 03-04/07/2005
 pas de dates	 pas de dates

La légende présentée concerne l'ensemble d'une même commune.  
Les éléments présents dans la légende ne figurent pas nécessairement sur la carte lue.


Réalisation : Janvier 2017  
Système de coordonnées : Lambert 93 (RF93)  
Projection : Lambert conique conforme  
Source : IGN

100 0 100 200 300 400 500 m







DIRECTION DÉPARTEMENTALE  
DES TERRITOIRES ET DE LA MER




**Commune de Leforest**  
**Numéro de carte : 2**



-  Zones inondées constatées
-  Axes d'écoulement constatés

**Sites inondés**                      **Prises de vue de sites inondés**

-  03-04/07/2005
-  pas de dates
-  03-04/07/2005
-  pas de dates

La légende présentée concerne l'ensemble d'une même commune.  
Les éléments présents dans la légende ne figurent pas nécessairement sur la carte lue.

Réalisation : Janvier 2017  
Système de coordonnées : Lambert 93 (RF93)  
Projection : Lambert conique conforme  
Source : IGN

100 0 100 200 300 400 500 m






## CARTOGRAPHIE DES EVENEMENTS HISTORIQUES



PRÉFÈTE  
DU  
PAS-DE-CALAIS  
DIRECTION DÉPARTEMENTALE  
DES TERRITOIRES ET DE LA MER



### Commune de Leforest Numéro de carte : 3



- Zones inondées constatées
- Axes d'écoulement constatés

Sites inondés	Prises de vue de sites inondés
<span style="color: green;">●</span> 03-04/07/2005	<span style="color: green;">📷</span> 03-04/07/2005
<span style="color: yellow;">●</span> pas de dates	<span style="color: yellow;">📷</span> pas de dates

La légende présentée concerne l'ensemble d'une même commune.  
Les éléments présents dans la légende ne figurent pas nécessairement sur la carte lue.

Réalisation : Janvier 2017  
Système de coordonnées : Lambert 93 (RF93)  
Projection : Lambert conique conforme  
Source : IGN

100 0 100 200 300 400 500 m

