PPRI DES PIEDS DE COTEAUX DES WATERINGUES

DIRECTION DÉPARTEMENTALE DES TERRITOIRES ET DE LA MER PAS-DE-CALAIS

Liberté • Égalité • Fraternité
RÉPUBLIQUE FRANÇAISE

Bouquehault

Synthèse communale propre aux inondations du territoire des pieds de coteaux des Wateringues

PHASE 1

LIVRABLE

L3a

Le présent document constitue la synthèse, à l'échelle communale, des différentes phases de l'étude de l'élaboration du PPRi des pieds de coteaux des Wateringues.

Il s'agit donc du document évolutif qui s'enrichira au fur et à mesure de l'avancement de l'étude afin de synthétiser au mieux, à l'échelle de chaque commune, le fonctionnement hydraulique et le risque inondation en présence, que ce soit le risque de débordement ou de ruissellement.

Les thématiques abordées sont les suivantes :

- Section I - Historique des inondations de la commune - où est présentée la partie historique du compte-rendu de l'entretien réalisé avec les élus locaux concernés, lorsque ces derniers ont été rencontrés ;

- Section II - Enjeux et gestion de crise - où est présentée la partie enjeux du compte-rendu de l'entretien réalisé avec les élus locaux concernés, lorsque ces derniers ont été rencontrés ;

- Section III - Cartographie et analyse du fonctionnement hydraulique - Une cartographie commentée et accompagnée de photographies présente le fonctionnement hydraulique en place à l'échelle du territoire communal ;

- Section IV - Cartographie et analyse de l'historique des inondations - Une cartographie commentée présente la localisation et la concentration des données historiques collectées à l'échelle du territoire communal.

Des sections supplémentaires compléteront ces synthèses lors des phases ultérieures de la présente étude.

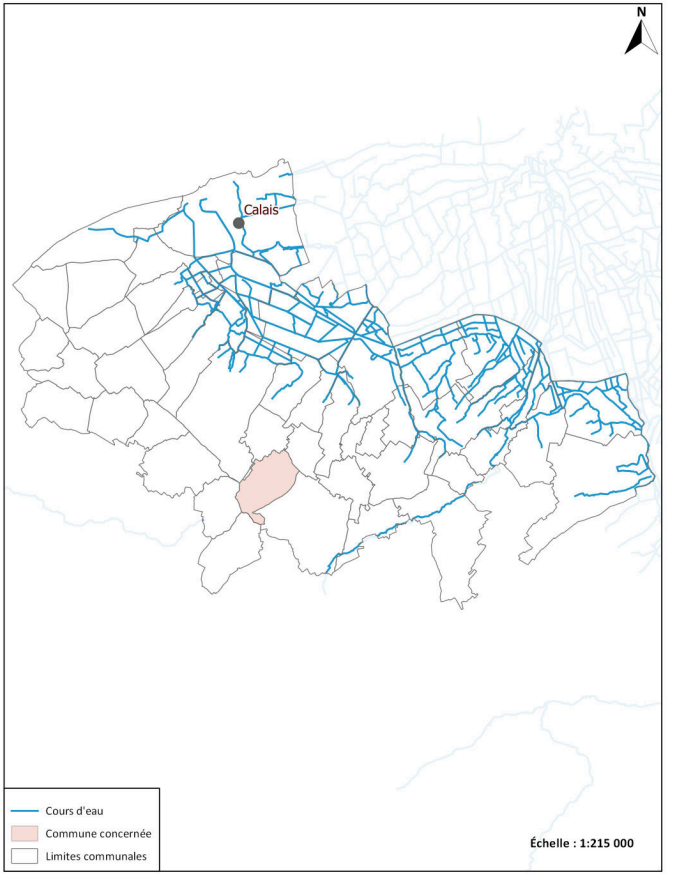

Historique des inondations:

La commune n'ayant pas fait l'objet d'une rencontre, cette section est vide

Enjeux et gestion de crise:

La commune n'ayant pas fait l'objet d'une rencontre, cette section est vide

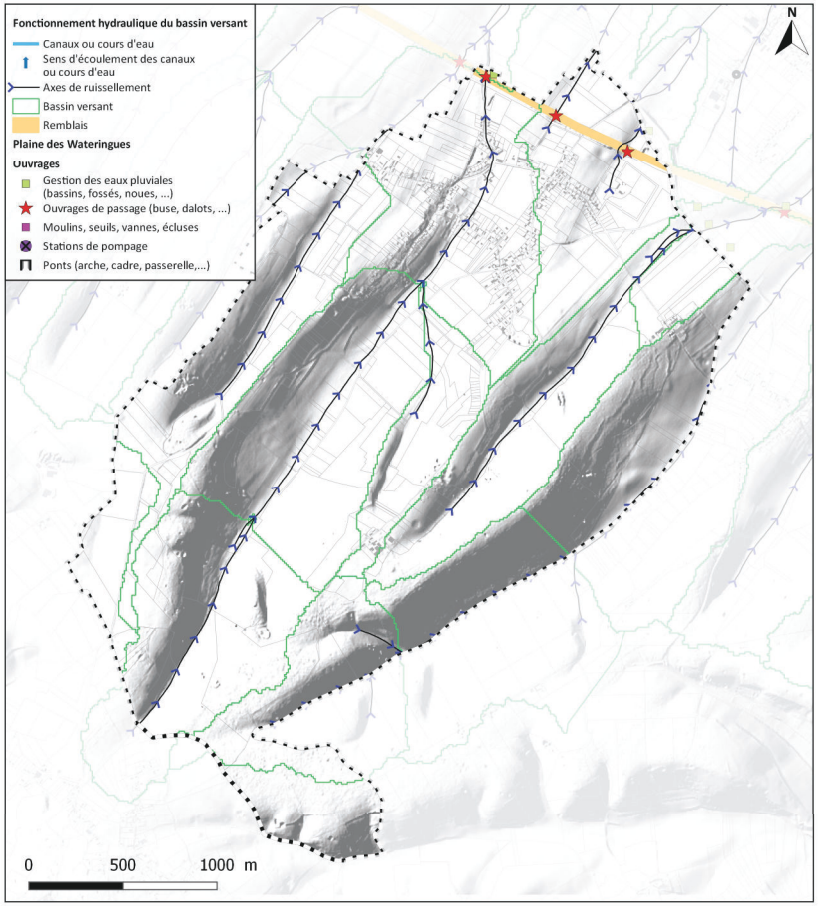

Trois axes de ruissellement majeurs traversent la commune de Bouquehault. Deux prennent naissance sur les hauteurs de la commune (zone de forêt), à la limite avec les communes d'Hermelighen et Alembon, et se rejoignent à l'aval de la voie SNCF sur la commune de Campagne-lès-Guînes. Le dernier naît sur les communes de Bouquehault et de Licques et rentre sur la commune Bonningues-lès-Calais au niveau de la RD 243.

Plusieurs axes de ruissellement mineurs prennent naissance au Nord de la commune avant de traverser ensuite la commune de Rodelinghem.

Il est à noter la présence de plusieurs ouvrages hydrauliques sous la voie SNCF au niveau des axes de ruissellement précédemment cités.

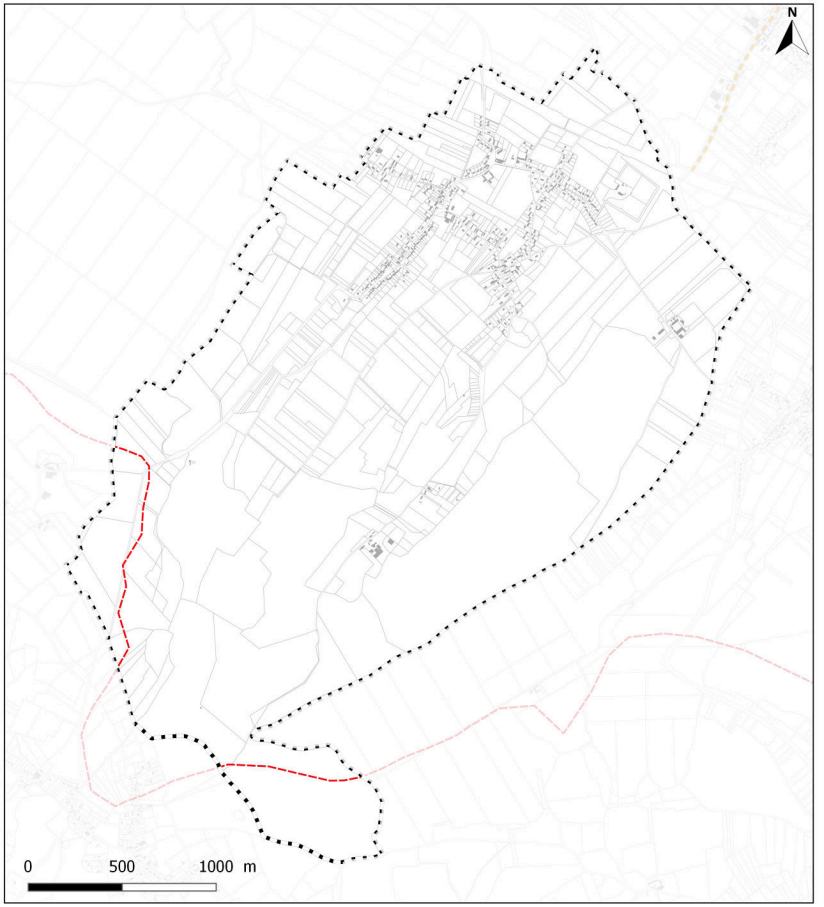

Aucun élément géolocalisé propre aux inondations historiques n'a été collecté au sein de cette commune.

Éléments généraux

Cours d'eau — Limites communales — Limites amont du bassin versant

Cartographie des phénomènes historiques

Emprise des zones inondées par des phénomènes historiques

Novembre 2009 — Zones Inondées Constatées datées (ZIC) — Doute sur la fiabilité de l'emprise représentée — Août 2006 reconstituée

Secteurs inondés

Novembre 2012 — Novembre 2009 — Juin 2007 — Décembre 2006 — Août 2006 — Autre événement

Pour un secteur inondé deux fois ou plus, la ligne est en pointillé orange : plus elle est épaisse, plus le secteur est souvent inondé. Les dates des événements sont précisées dans l'identifiant

De deux à neuf événements

Informations ponctuelles

La taille du pictogramme est proportionnelle au nombre de données historiques ponctuelles collectées dans le secteur (de 1 à 8). Toutes les données ponctuelles (témoignages et repères de crues) sont confondues. Une étiquette permet de voir le nombre de données collectées en chaque lieu (étiquettage de 3 à 8).