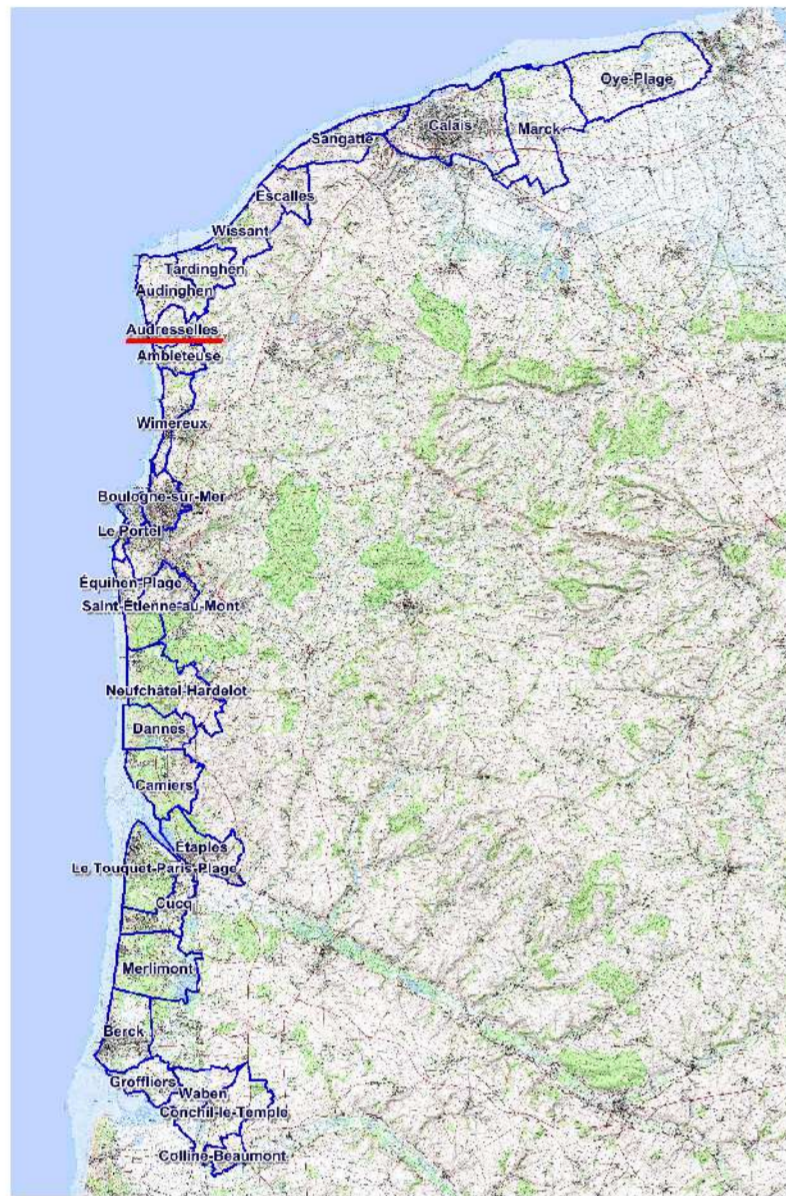


Aléa submersion marine de référence à l'horizon 2100

AUDRESSELLES Porter à connaissance

Date: octobre 2015



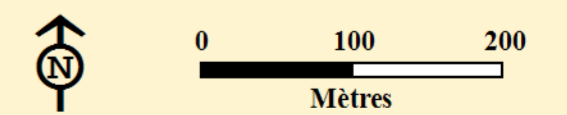
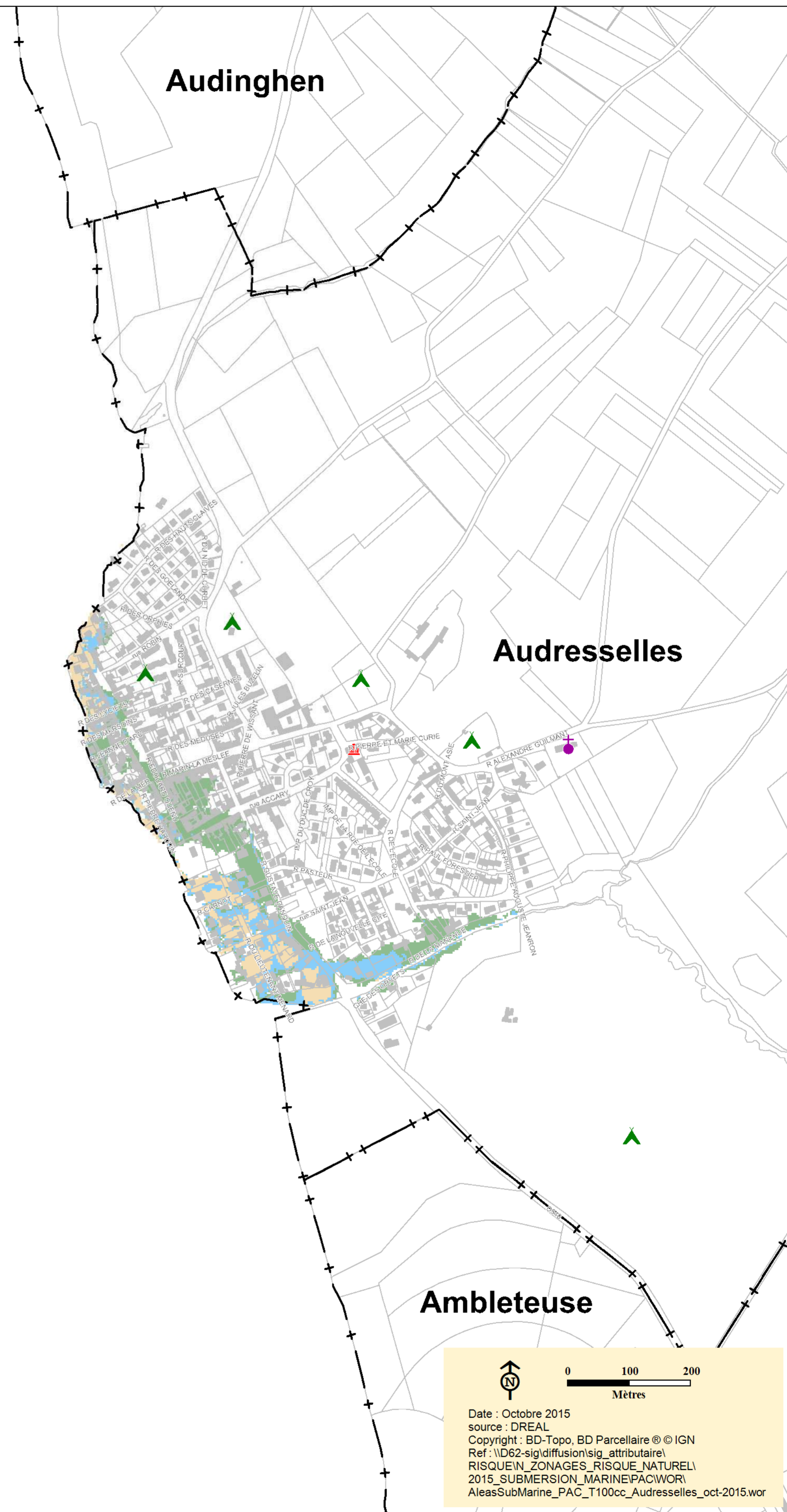
Echelle: 1/5000 ème

LEGENDE

- +—+— Limite de commune
- Bâtiment
- ✚ Eglise
- 🏛 Mairie
- 🏕 Camping
- +—+— Voie ferrée

Niveau d'aléa

- Très fort
- Fort
- Moyen
- Faible



Date : Octobre 2015
source : DREAL
Copyright : BD-Topo, BD Parcellaire © IGN
Ref : \\D62-sig\diffusion\sig_attributione\
RISQUEIN_ZONAGES_RISQUE_NATUREL\
2015_SUBMERSION_MARINE\PACIWOR\
AleasSubMarine_PAC_T100cc_Audresselles_oct-2015.wor