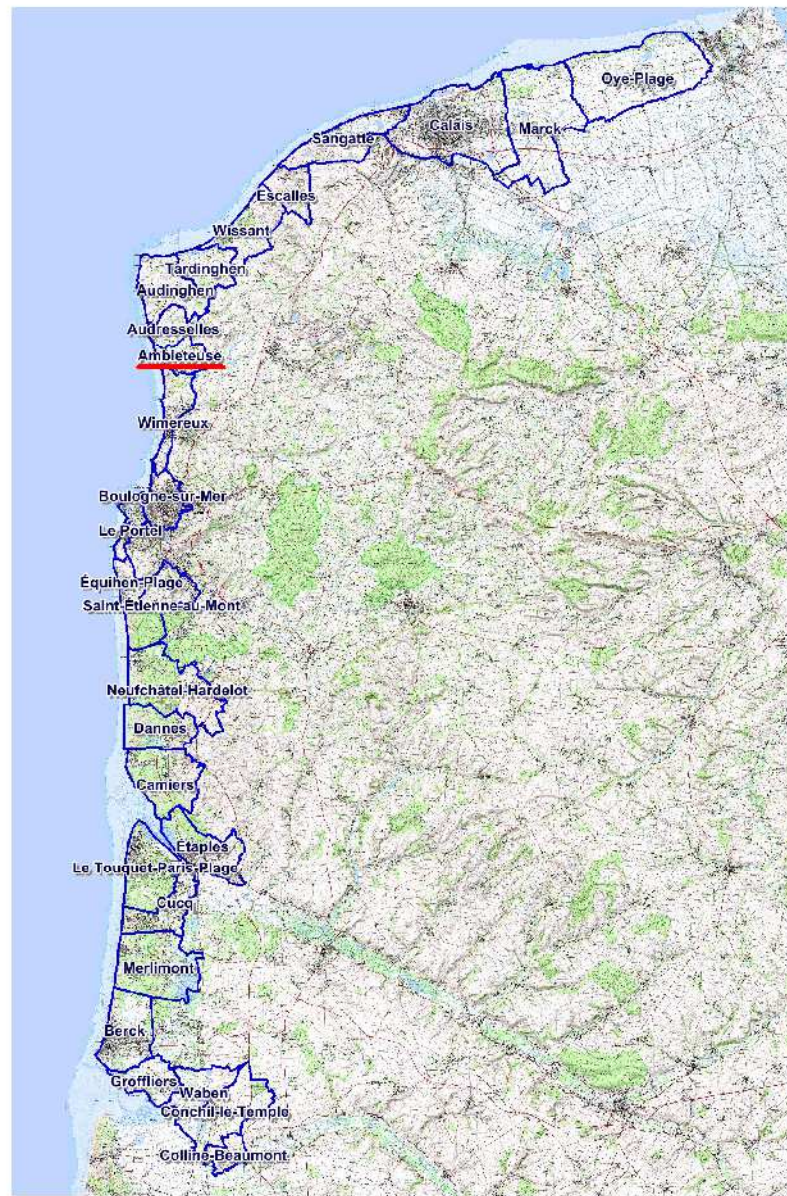


Aléa submersion marine
de référence
à l'horizon 2100

AMBLETEUSE

Porter à connaissance



Date: octobre 2015

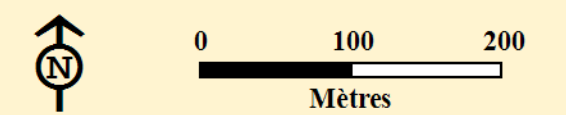
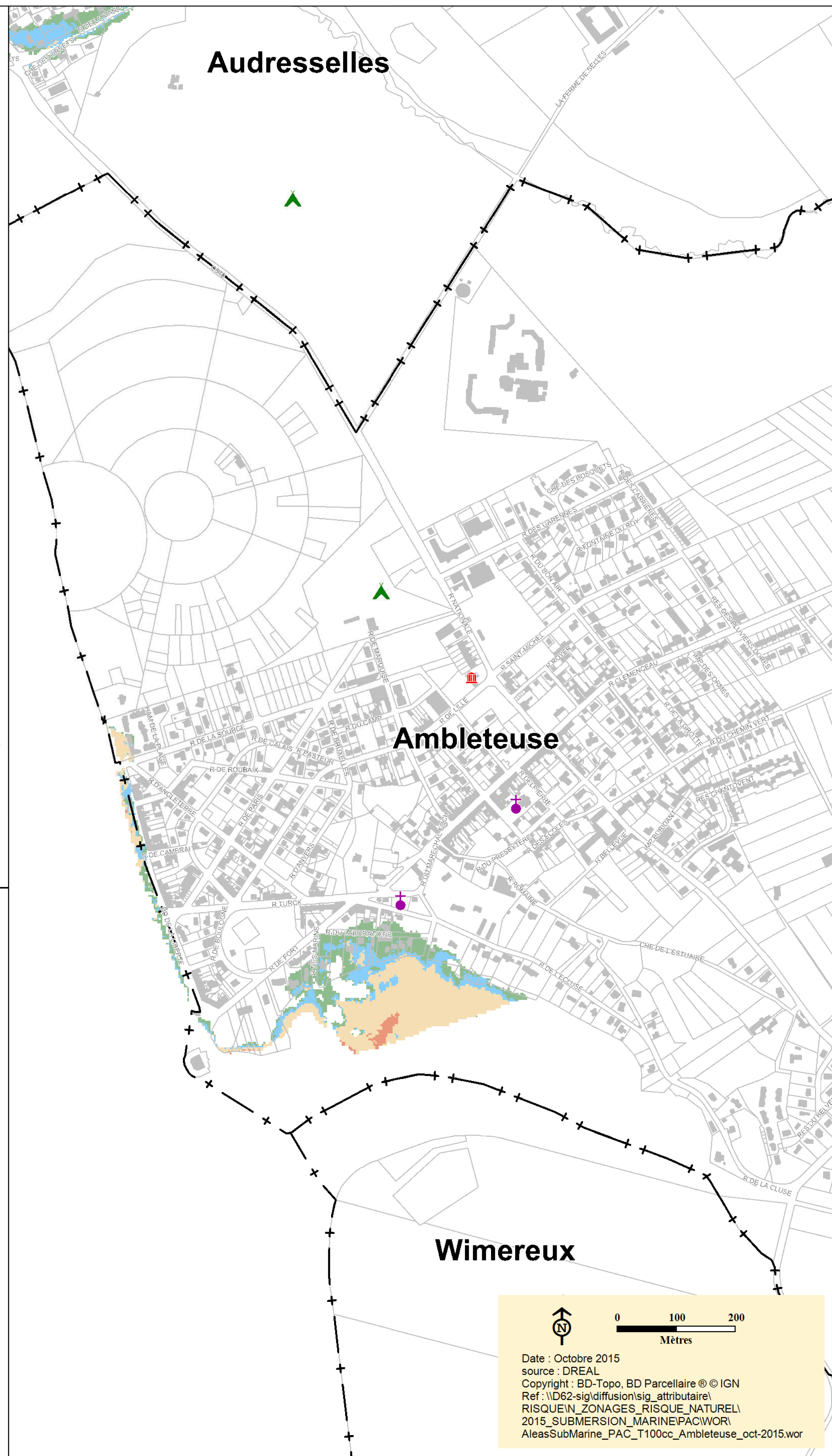
Echelle: 1/5000 ème

LEGENDE

- +—+ Limite de commune
- Bâtiment
- ✚ Eglise
- 🏛 Mairie
- 🏕 Camping
- +—+ Voie ferrée

Niveau d'aléa

- 🟠 Très fort
- 🟡 Fort
- 🟢 Moyen
- 🟤 Faible



Date : Octobre 2015
source : DREAL
Copyright : BD-Topo, BD Parcellaire © IGN
Ref : \\D62-sig\diffusion\sig_attributaire\
RISQUEIN_ZONAGES_RISQUE_NATUREL\
2015_SUBMERSION_MARINE\PACIWOR\
AleasSubMarine_PAC_T100cc_Ambleteuse_oct-2015.wor