



© Laurent Mignaux/Terra

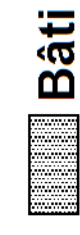
Cotes de référence

LEGENDE :

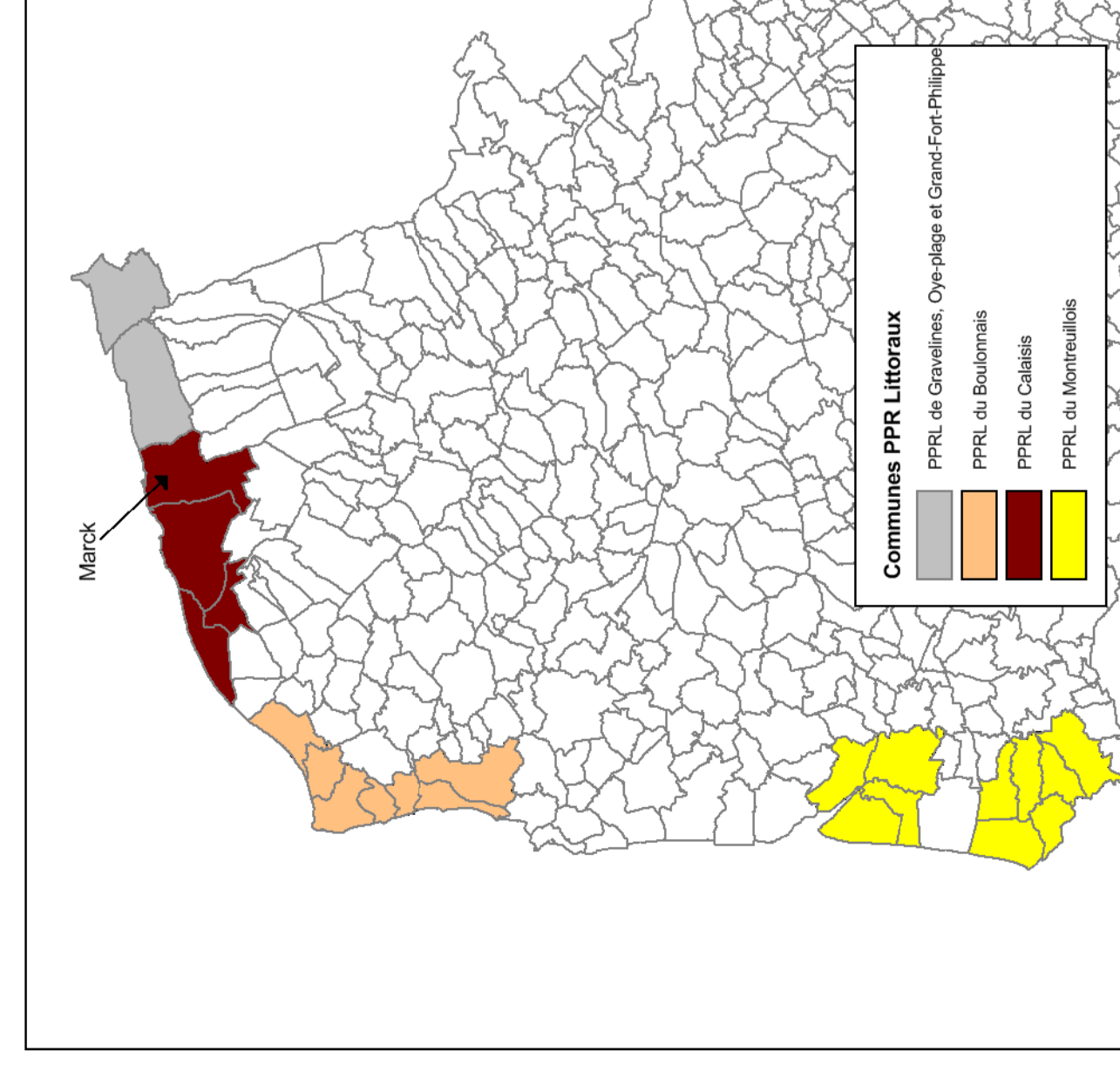
Cotes de référence en mètre (NGF-IGN69) *

- 1,00 m
- 1,20 m
- 1,40 m
- 2,00 m
- 2,20 m
- 2,60 m
- 3,00 m
- 3,20 m
- 3,40 m
- 3,60 m
- 3,80 m
- 4,00 m
- 4,20 m
- 4,40 m
- 4,60 m
- 4,80 m
- 5,00 m
- 5,60 m
- 5,70 m

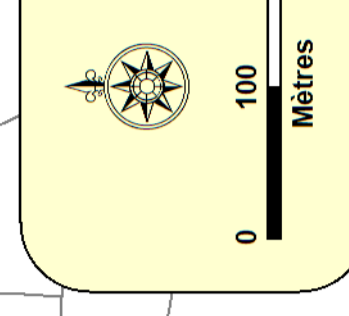
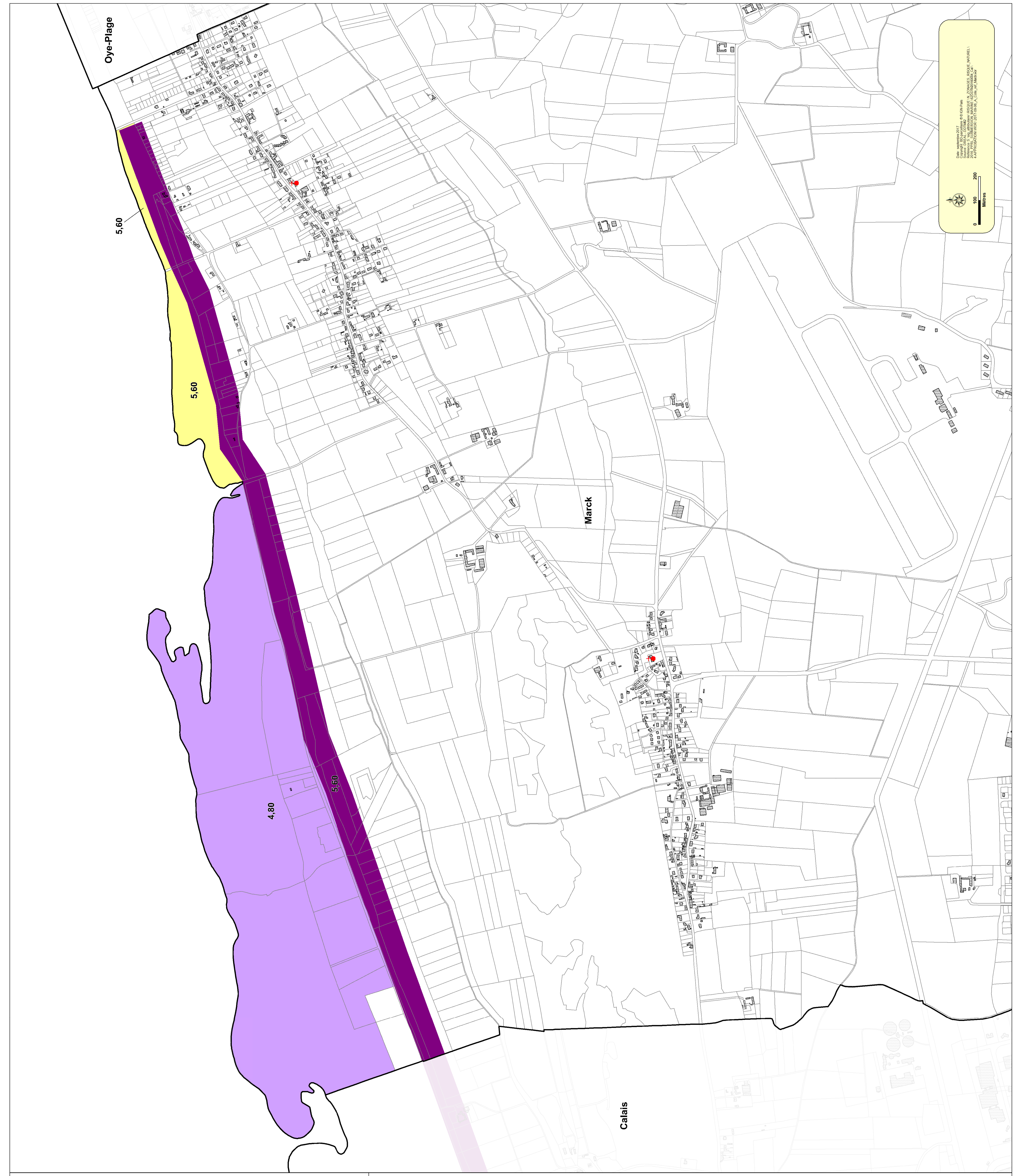
Cote indiquée dans la bande de débordement-rupture



* Les cotes de référence ne s'appliquent que là où le zonage réglementaire a été défini.



Commune PPRL Littoraux
PPRL de Crèvecœur, Oye-Plage et Grand-Fort-Philippe
PPRL de Bécoussais
PPRL du Calaisis
PPRL du Marckais



Commune PPRL Littoraux
PPRL de Crèvecœur, Oye-Plage et Grand-Fort-Philippe
PPRL de Bécoussais
PPRL du Calaisis
PPRL du Marckais