







Plan de Prévention du Risque Inondation
PPRI du bassin versant de la Liane
 Commune : Carly

Zonage réglementaire

Maître d'oeuvre
PRÉFET DU PAS-DE-CALAIS
 Direction Départementale des Territoires et de la Mer

APPROBATION
 Echelle: 1/5000

- Éléments généraux**
-  Établissement utile à la gestion de crise
 -  Cours d'eau
 -  Plan d'eau
 -  Bâtiment
 -  Limite parcellaire
 -  Limite communale
 -  Limite de bassin versant
 -  Isocôte (en m NGF)
- Grille du zonage réglementaire**
- | Aléa | Équipement | |
|---|-------------------------------|--------------------------|
| | Équipement Non Urbanisé (ENU) | Équipement Urbanisé (EU) |
| Localités existantes | Vert clair | Rouge |
| Faisceaux urbains et parcellaires | Vert clair | Bleu |
| Accumulations moyennes et élevées | Vert clair | Bleu |
| Forêt inondable | Vert clair | Bleu |
| Tout le reste du bassin versant inclus en dehors des zones urbaines | Blanc | |

