

 Avril 2019

Plan de Prévention des Risques d'Inondations du Marais Audomarois


 Planche : 1/2

Le Plan de Prévention des Risques d'inondations du MARAIS AUDOMAROIS

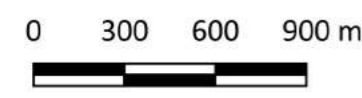
Hauteurs d'eau pour l'évènement de référence (débordement et ruissellement)

Porter à connaissance















Maître d'oeuvre

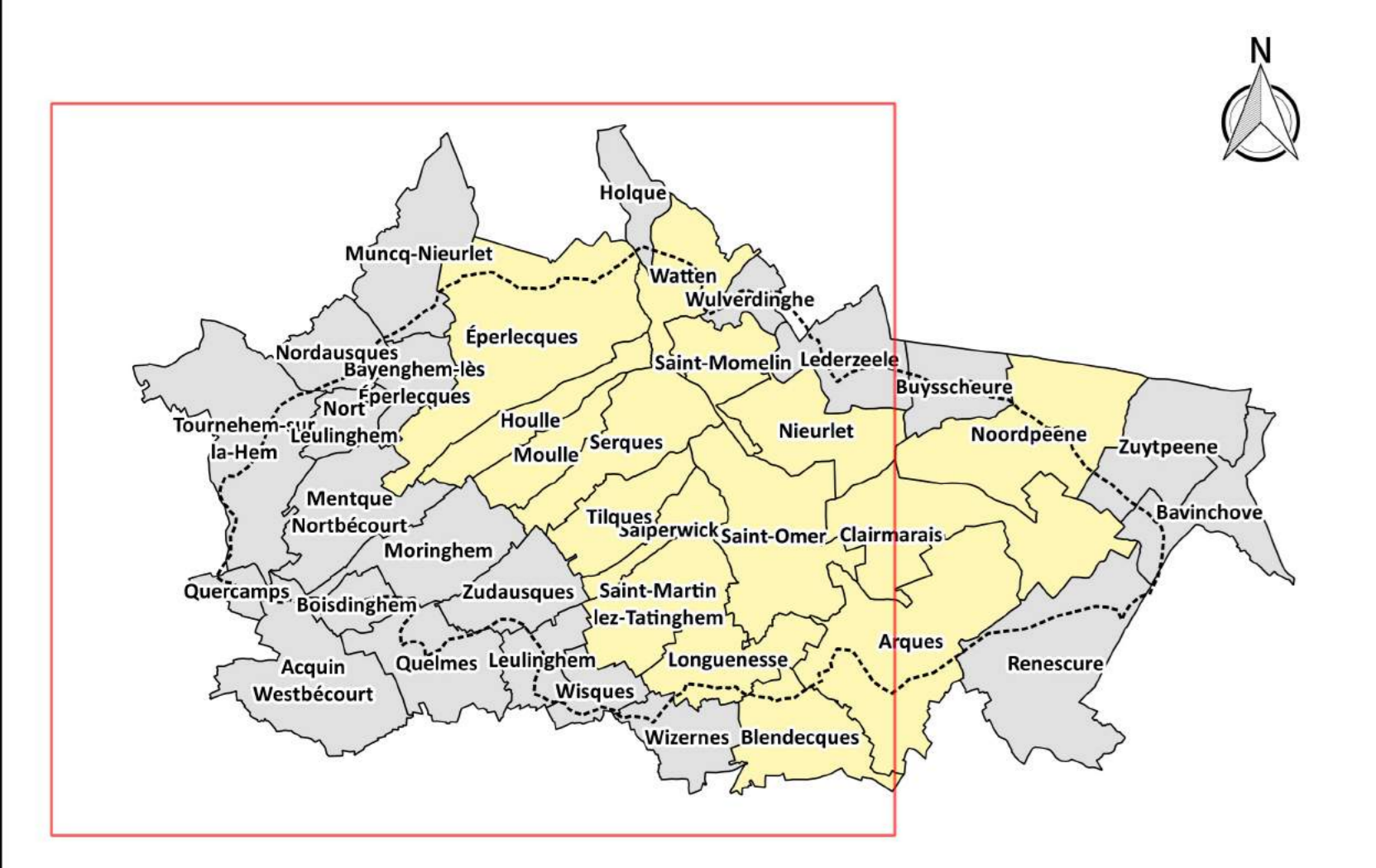


 Echelle : 1/25000



Légende

-  Etablissement de culte
-  Mairie
-  Limite de commune
-  Bassin versant
-  Canal, plans d'eau ou cours d'eau permanent
-  Axe de ruissellement
- Classes de hauteur d'eau**
-  Inférieure à 20 cm
-  Comprise entre 20 et 50 cm
-  Comprise entre 50 cm et 1 m
-  Comprise entre 1 et 1.5 m
-  Supérieure à 1.5 m
-  Isoçote d'inondation
-  Casier hydraulique
-  12.5 Altitude NGF de l'isoçote ou du casier



Echelle : 1/180 000

