


Maître d'ouvrage



PRÉFET DU PAS-DE-CALAIS / PRÉFET DU NORD

Avril 2019


Plan de Prévention des Risques d'Inondations du Marais Audomarois

Commune : TILQUES
Planche : 1/1

Le Plan de Prévention des Risques d'inondations du MARAIS AUDOMAROIS

**Hauteurs d'eau pour l'évènement de référence (débordement et ruissellement)
Porter à connaissance**

Maître d'oeuvre



antegroup / géo-hyd

PRÉFET DU PAS-DE-CALAIS / PRÉFET DU NORD

0 60 120 180 m

Echelle : 1/ 5000

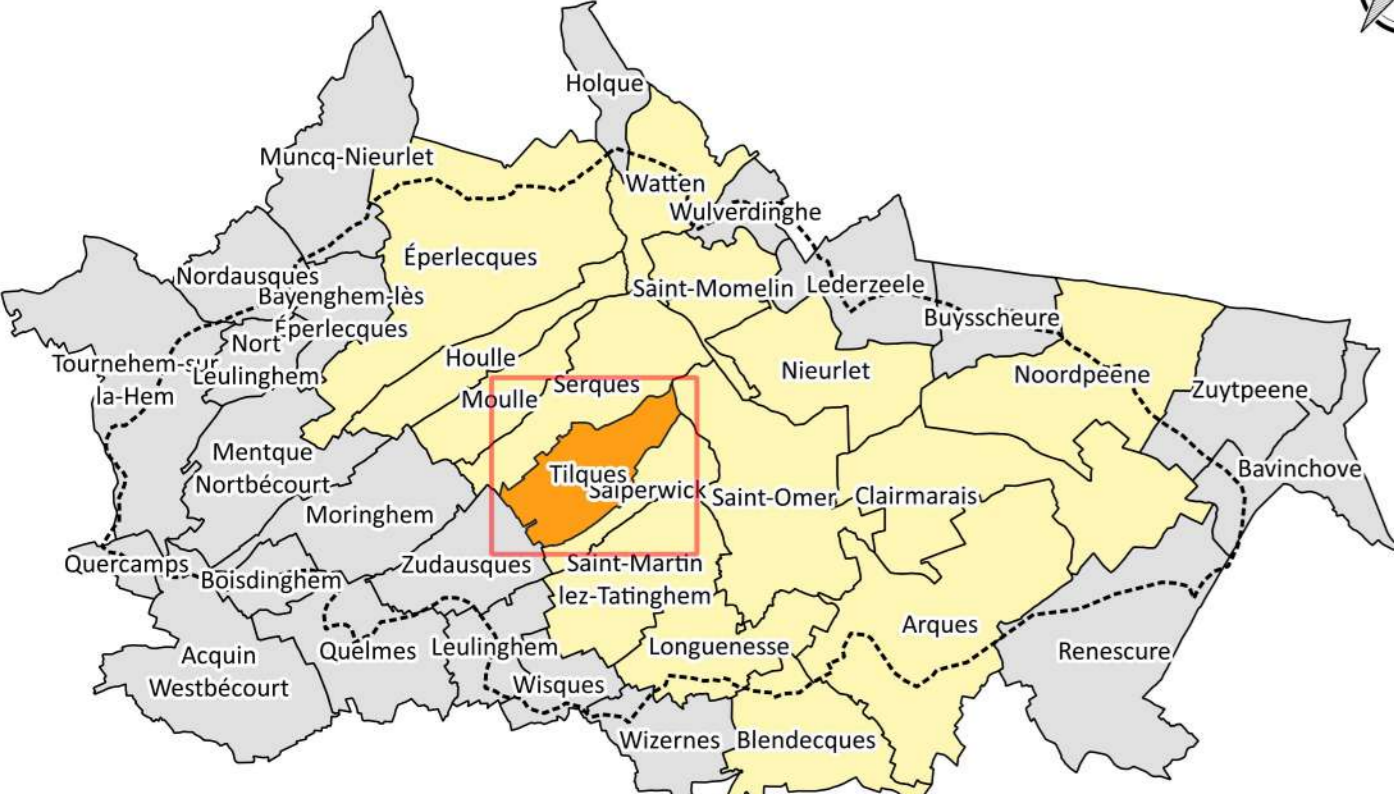
Légende

- Etablissement de culte
- Mairie
- Bâtiment
- Parcellaire cadastral
- Limite de commune
- Bassin versant
- Canal, plans d'eau ou cours d'eau permanent
- Axe de ruissellement

Classes de hauteur d'eau

- Inférieure à 20 cm
- Comprise entre 20 et 50 cm
- Comprise entre 50 cm et 1 m
- Comprise entre 1 et 1.5 m
- Supérieure à 1.5 m

- Isocotes
- Casier hydraulique
- 12.5 Altitude NGF de l'isocote ou du casier



Echelle : 1/180 000

