


Maitre d'ouvrage



PRÉFET DU PAS-DE-CALAIS / PRÉFET DU NORD

Avril 2019


Plan de Prévention des Risques d'Inondations du Marais Audomarois

Commune : SERQUES
Planche : 2/2


Le Plan de Prévention des Risques d'inondations du MARAIS AUDOMAROIS

Hauteurs d'eau pour l'évènement de référence (débordement et ruissellement) Porter à connaissance

Maitre d'oeuvre



anteagroup / géo-hyd



PRÉFET DU PAS-DE-CALAIS / PRÉFET DU NORD

0 60 120 180 m

Echelle : 1/5000

Légende

- Établissement de culte
- Mairie
- Bâtiment
- Parcelle cadastrale
- Limite de commune
- Bassin versant
- Canal, plans d'eau ou cours d'eau permanent
- Axe de ruissellement

Classes de hauteur d'eau

- Inferieure à 20 cm
- Comprise entre 20 et 50 cm
- Comprise entre 50 cm et 1 m
- Comprise entre 1 et 1.5 m
- Supérieure à 1.5 m

- Isocotes
- Casier hydraulique
- 12.5 Altitude NGF de l'isocote ou du casier

