


**Maitre d'ouvrage**



PRÉFET DU PAS-DE-CALAIS / PRÉFET DU NORD

Avril 2019


**Plan de Prévention des Risques d'Inondations du Marais Audomarois**

Commune : EPERLECQUES  
Planche : 3/4


**Le Plan de Prévention des Risques d'inondations du MARAIS AUDOMAROIS**

**Hauteurs d'eau pour l'évènement de référence (débordement et ruissellement)**  
Porter à connaissance

**Maitre d'oeuvre**



anteagroup / géo-hyd



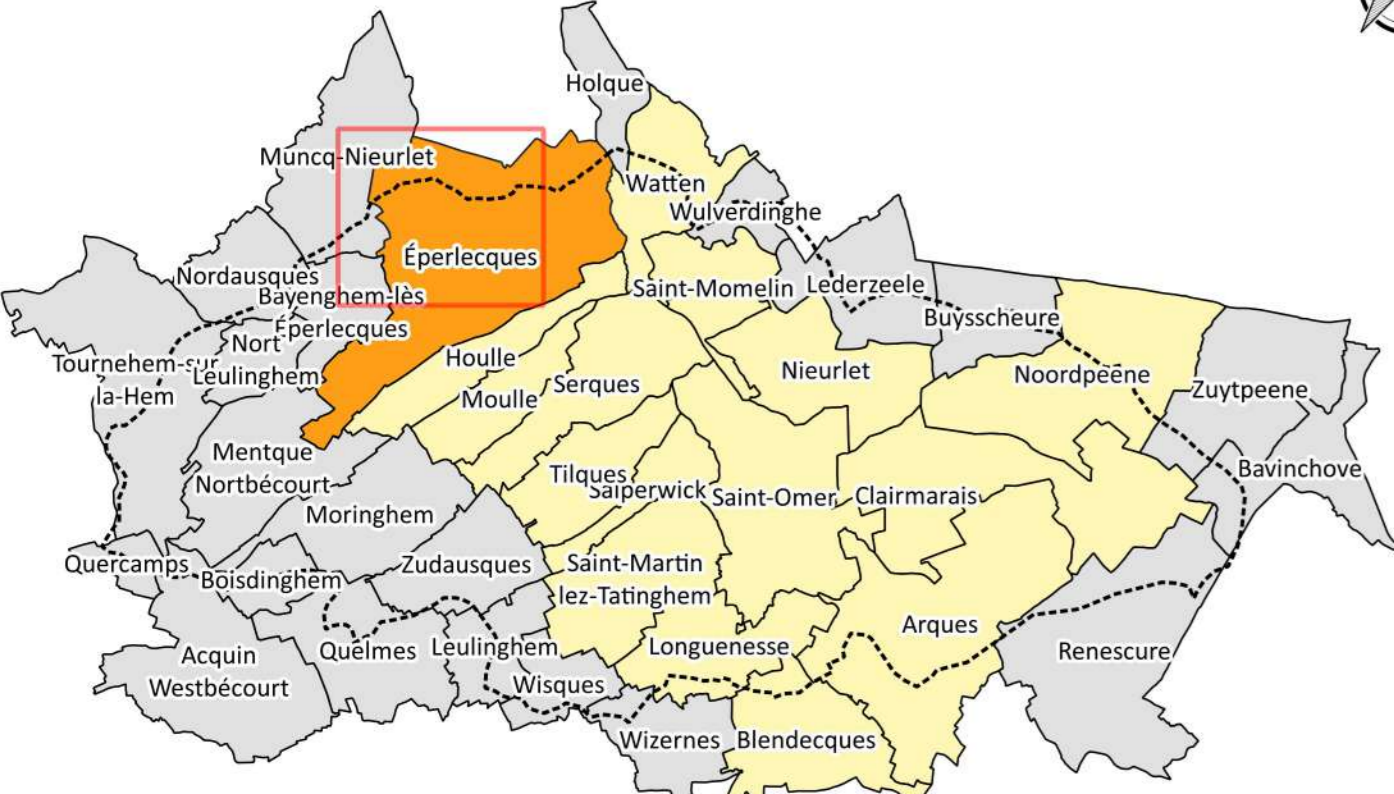
PRÉFET DU PAS-DE-CALAIS / PRÉFET DU NORD

0 60 120 180 m

Echelle : 1/5000

**Légende**

- ↑ Etablissement de culte
- Mairie
- Bâtiment
- Parcelle cadastrale
- Limite de commune
- Bassin versant
- Canal, plans d'eau ou cours d'eau permanent
- Axe de ruissellement
- Classes de hauteur d'eau
  - Inferieure à 20 cm
  - Comprise entre 20 et 50 cm
  - Comprise entre 50 cm et 1 m
  - Comprise entre 1 et 1.5 m
  - Supérieure à 1.5 m
- Isocotes
- Casier hydraulique
- 12.5 Altitude NGF de l'isocote ou du casier



**Echelle : 1/180 000**

