
















Plan de Prévention des Risques d'Inondations du Marais Audomarois
 Commune : ZUDAUSQUES
 Planche : 1/1
Le Plan de Prévention des Risques d'inondations du MARAIS AUDOMAROIS

Aléa de référence (débordement et ruissellement)
Porter à connaissance

Maîtres d'oeuvre


 Echelle : 1/5000


- Légende**
-  Etablissement de culte
 -  Mairie
 -  Bâtiment
 -  Parcellaire cadastral
 -  Limite de commune
 -  Bassin versant
 -  Canal, plan d'eau ou cours d'eau permanent
 -  Bande de sécurité des digues
 -  PPRN Inondation de la Vallée de Aa supérieure approuvé le 7/12/2009
 -  Axe de ruissellement
 -  Zone d'influence du ruissellement forte (axe d'écoulement et zone d'accumulation)
 -  Zone d'influence du ruissellement faible (enveloppe inondable)
 -  Isocotes d'inondation
 -  Casier hydraulique
 -  Altitude NGF de l'isocote ou du casier

