Maître d'ouvrage

Liberté • Égalité • Fraternité
RÉPUBLIQUE FRANÇAISE
PRÉFET DU PAS-DE-CALAIS

Liberté • Égalité • Fraternité
RÉPUBLIQUE FRANÇAISE
PREFET DU NORD

Avril 2019

Plan de Prévention des Risques d'Inondations du Marais Audomarois

Commune : WISQUES
Planche : 1/1

Le Plan de Préventions des Risques d'inondations du MARAIS AUDOMAROIS

Aléa de référence (débordement et ruissellement) Porter à connaissance

Maîtres d'oeuvre

anteagroup
géo-hyd membre d'Antea Group
Liberté • Égalité • Fraternité RÉPUBLIQUE FRANÇAISE PRÉFET DU PAS-DE-CALAIS — DIRECTION DÉPARTEMENTALE DES TERRITOIRES ET DE LA MER
Liberté • Égalité • Fraternité RÉPUBLIQUE FRANÇAISE PREFET DU NORD — DIRECTION DÉPARTEMENTALE DES TERRITOIRES ET DE LA MER

Echelle : 1/ 5000
0 60 120 180 m

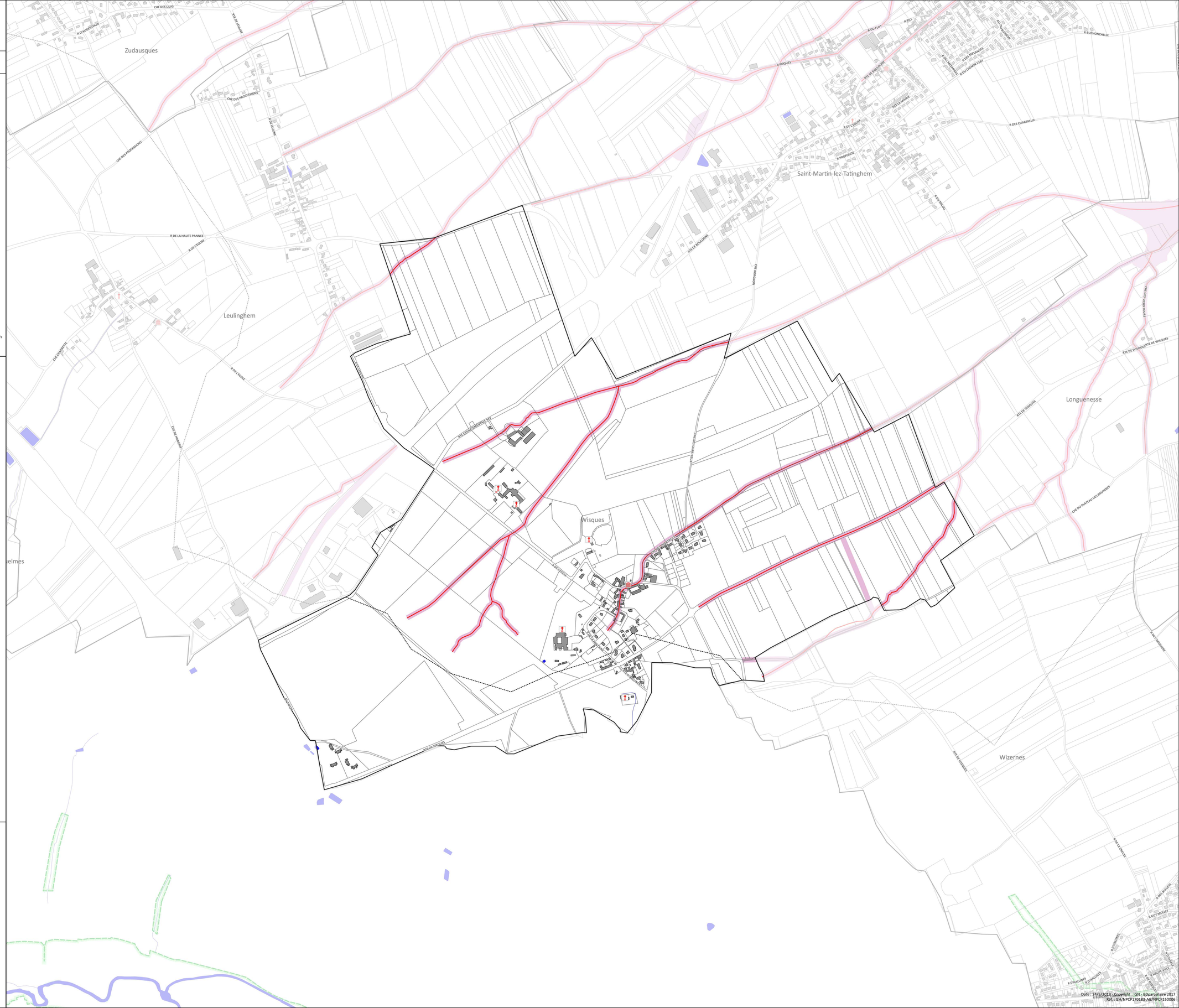

Légende

- Etablisssement de culte
- Mairie
- Bâtiment
- Parcellaire cadastral
- Limite de commune
- Bassin versant
- Canal, plan d'eau ou cours d'eau permanent
- Bande de sécurité des digues
- PPRN Inondation de la Vallée de Aa supérieure approuvé le 7/12/2009
- Axe de ruissellement
- Zone d'influence du ruissellement forte (axe d'écoulement et zone d'accumulation)
- Zone d'influence du ruissellement faible (enveloppe inondable)
- Isocotes d'inondation
- Casier hydraulique
- 12.5 Altitude NGF de l'isocote ou du casier

Classes d'aléa



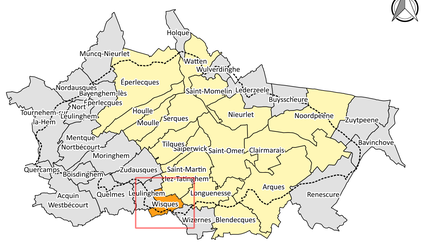

Echelle : 1/180 000

Date : 24/5/2019 - Copyright : IGN - BDparcellaire 2017
Ref. : GIN/NPCP17018B3.MO/NPCP15006