





Maître d'ouvrage



 PRÉFET DU PAS-DE-CALAIS / PRÉFET DU NORD
 Avril 2019

Plan de Prévention des Risques d'Inondations du Marais Audomarois
 Commune : TILQUES
 Planche : 1/1

Le Plan de Prévention des Risques d'inondations du MARAIS AUDOMAROIS

Aléa de référence (débordement et ruissellement)
 Porter à connaissance

Maîtres d'oeuvre


 anteagroup / géo-hyd
 DIRECTION DÉPARTEMENTALE DES TERRITOIRES ET DE LA MER / DIRECTION DÉPARTEMENTALE DES TERRITOIRES ET DE LA MER

Echelle : 1/5000
 0 60 120 180 m


Légende

- Établissement de culte
- Mairie
- Bâtiment
- Parcellaire cadastral
- Limite de commune
- Bassin versant
- Canal, plan d'eau ou cours d'eau permanent
- Bande de sécurité des digues
- PPRN inondation de la Vallée de Aa supérieure approuvé le 7/12/2009
- Axe de ruissellement
- Zone d'influence du ruissellement forte (axe d'écoulement et zone d'accumulation)
- Zone d'influence du ruissellement faible (enveloppe inondable)
- Isocotes d'inondation
- Casier hydraulique
- Altitude NGF de l'isocote ou du casier

Classes d'aléa

| H (m) | V (m/s) | Aléa |
|-------|---------|-------------------------|
| 1.5 | 0.2 | Aléa accumulation |
| 1.5 | 0.5 | Aléa ruissellement |
| 1.5 | 1.0 | Aléa débordement |
| 1.5 | 1.5 | Aléa fort ruissellement |
| 1.5 | 2.0 | Aléa fort débordement |

Echelle : 1/180 000



This regional map shows the Marais Audomarois area with various municipalities labeled. Tilques is highlighted in orange, indicating its position within the larger regional context. Other municipalities shown include Zudausques, Saint-Martin-lez-Tatinghem, and various other localities in the region.

