
















Légende

-  Etablissement de culte
-  Mairie
-  Bâtiment
-  Parcelle cadastrale
-  Limite de commune
-  Bassin versant
-  Canal, plan d'eau ou cours d'eau permanent
-  Bande de sécurité des digues
-  PPRN Inondation de la Vallée de Aa supérieure approuvé le 7/12/2009
-  Axe de ruissellement
-  Zone d'influence du ruissellement forte (axe d'écoulement et zone d'accumulation)
-  Zone d'influence du ruissellement faible (enveloppe inondable)
-  Isocontes d'inondation
-  Casier hydraulique
-  12.5 Altitude NGF de l'isocote ou du casier

