Liberté • Égalité • Fraternité
RÉPUBLIQUE FRANÇAISE

Direction Départementale des Territoires et de la Mer du Pas de Calais

Phase 2 - Méthode et qualification de l'aléa de référence

Cartographie de l'aléa au sein du bassin versant des pieds de coteaux des Wateringues

Aléa de référence

LICQUES

Format A0 Paysage
Échelle de la carte : 1/5 000

PROLOG INGENIERIE
3-5, rue de Metz - 75 010 PARIS
Tel : 04.45.23.49.77 / Fax : 01.42.46.82.03
e-mail : prolog@prolog-ingenierie.fr

Système planimétrique : RGF 1993 Lambert 93	Système altimétrique : NGF - IGN69	Affaire : 16-391-01 Nomenclature : AFE_CDSOM_A_001_05_2.18.a ID SIRIO Hosmal : 9392 ID SIRIO Extraf : 9394	QGIS 2.18.13
Géomaticien : T. NOIROT	Ingénieurs : A. CHEVALIER F. DOUSSIÈRE	Date de création : 2017-11-17	Version : V0

Classes d'aléa

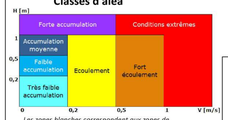

Les zones blanches correspondent aux zones de

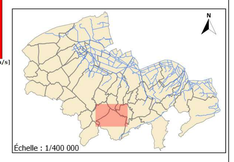

Éléments généraux

- Mairie
- Cours d'eau
- Limites de bassin versant
- Bâtiments
- Limites parcellaires
- Surface en eau
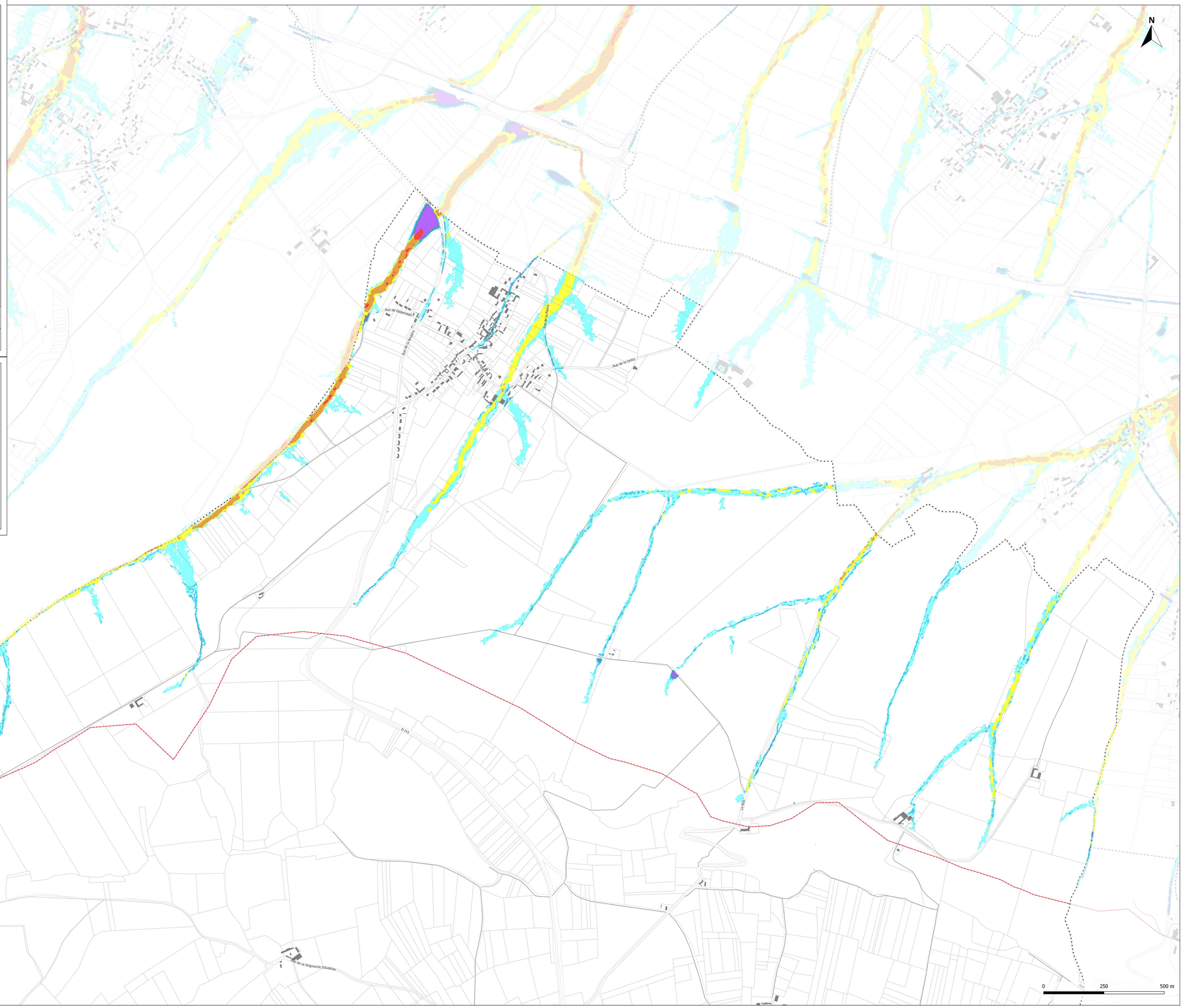
Source : IGN