




CARTOGRAPHIE DES EVENEMENTS HISTORIQUES



PRÉFÈTE
DU
PAS-DE-CALAIS

DIRECTION DÉPARTEMENTALE
DES TERRITOIRES ET DE LA MER



Commune de Lauwin-Planque Numéro de carte : 1



-  Zones inondées constatées
-  Axes d'écoulement constatés

Sites inondés Prises de vue de sites inondés

-  pas de dates
-  pas de dates

La légende présentée concerne l'ensemble d'une même commune.
Les éléments présents dans la légende ne figurent pas nécessairement sur la carte lue.

Réalisation : Janvier 2017
Système de coordonnées : Lambert 93 (RF93)
Projection : Lambert conique conforme
Source : IGN

100 0 100 200 300 400 500 m

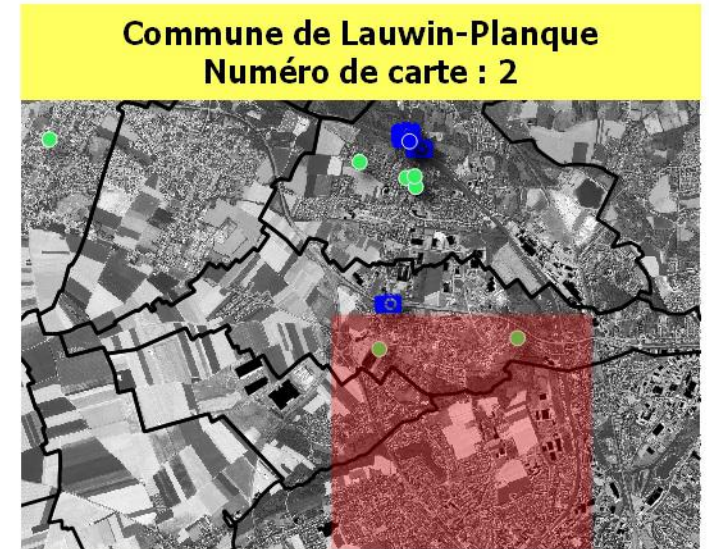







CARTOGRAPHIE DES EVENEMENTS HISTORIQUES



PRÉFÈTE
DU
PAS-DE-CALAIS
DIRECTION DÉPARTEMENTALE
DES TERRITOIRES ET DE LA MER



-  Zones inondées constatées
-  Axes d'écoulement constatés

- | <u>Sites inondés</u> | <u>Prises de vue de sites inondés</u> |
|--|--|
|  pas de dates |  pas de dates |

La légende présentée concerne l'ensemble d'une même commune.
Les éléments présents dans la légende ne figurent pas nécessairement sur la carte lue.

Réalisation : Janvier 2017
Système de coordonnées : Lambert 93 (RF93)
Projection : Lambert conique conforme
Source : IGN

100 0 100 200 300 400 500 m

