PPRI DES PIEDS DE COTEAUX DES WATERINGUES

DIRECTION DÉPARTEMENTALE DES TERRITOIRES ET DE LA MER PAS-DE-CALAIS

Liberté • Égalité • Fraternité
RÉPUBLIQUE FRANÇAISE

Campagne-lès-Guines

Synthèse communale propre aux inondations du territoire des pieds de coteaux des Wateringues

PHASE 1

LIVRABLE

L3a

DIRECTION DÉPARTEMENTALE DES TERRITOIRES ET DE LA MER PAS-DE-CALAIS

Le présent document constitue la synthèse, à l'échelle communale, des différentes phases de l'étude de l'élaboration du PPRi des pieds de coteaux des Wateringues.

Il s'agit donc du document évolutif qui s'enrichira au fur et à mesure de l'avancement de l'étude afin de synthétiser au mieux, à l'échelle de chaque commune, le fonctionnement hydraulique et le risque inondation en présence, que ce soit le risque de débordement ou de ruissellement.

Les thématiques abordées sont les suivantes :

- Section I - Historique des inondations de la commune - où est présentée la partie historique du compte-rendu de l'entretien réalisé avec les élus locaux concernés, lorsque ces derniers ont été rencontrés ;

- Section II - Enjeux et gestion de crise - où est présentée la partie enjeux du compte-rendu de l'entretien réalisé avec les élus locaux concernés, lorsque ces derniers ont été rencontrés ;

- Section III - Cartographie et analyse du fonctionnement hydraulique - Une cartographie commentée et accompagnée de photographies présente le fonctionnement hydraulique en place à l'échelle du territoire communal ;

- Section IV - Cartographie et analyse de l'historique des inondations - Une cartographie commentée présente la localisation et la concentration des données historiques collectées à l'échelle du territoire communal.

Des sections supplémentaires compléteront ces synthèses lors des phases ultérieures de la présente étude.

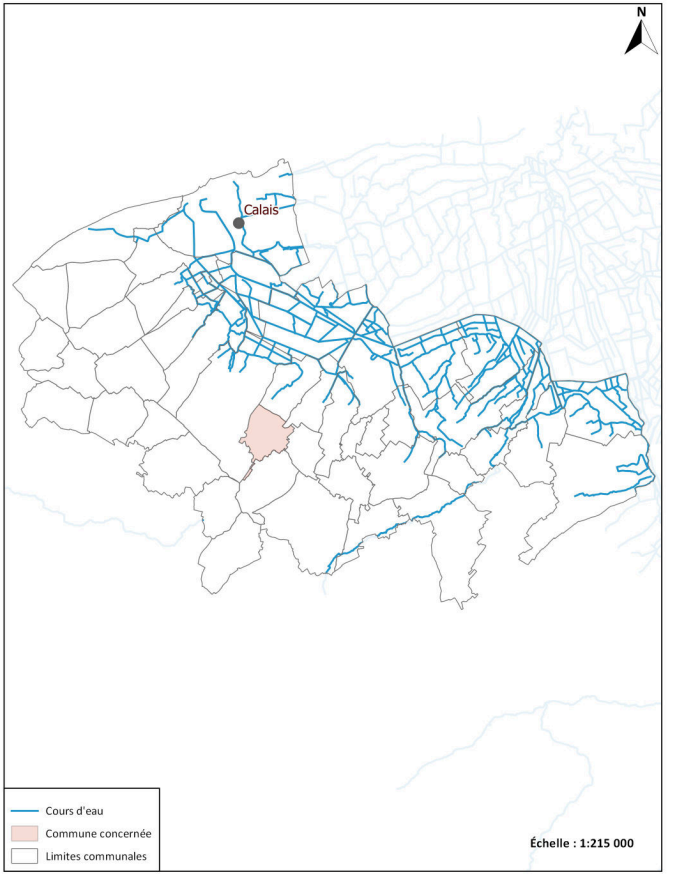

Historique des inondations:

La commune n'ayant pas fait l'objet d'une rencontre, cette section est vide

Enjeux et gestion de crise:

La commune n'ayant pas fait l'objet d'une rencontre, cette section est vide

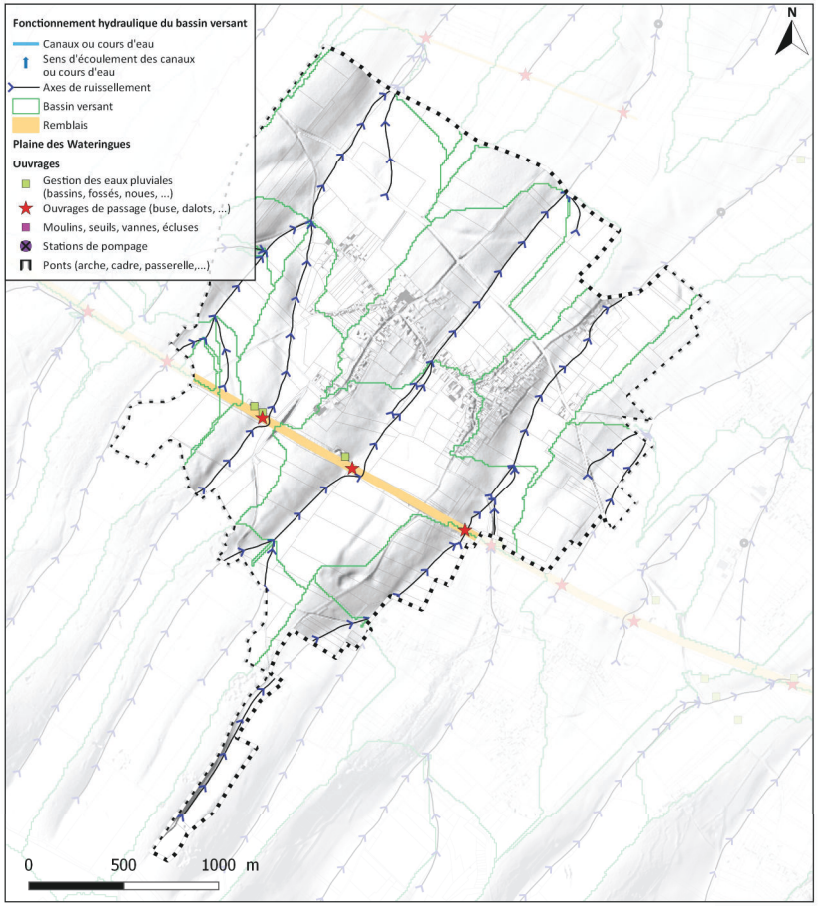

Trois axes de ruissellement majeurs traversent la commune de Campagne-lès-Guînes. Ils prennent naissance sur les hauteurs des communes de Guînes et de Bouquehault.

Il est à noter la présence de plusieurs ouvrages hydrauliques sous la voie SNCF au niveau des axes de ruissellement précédemment cités ainsi que des bassins de rétention à l'aval de la voie SNCF.

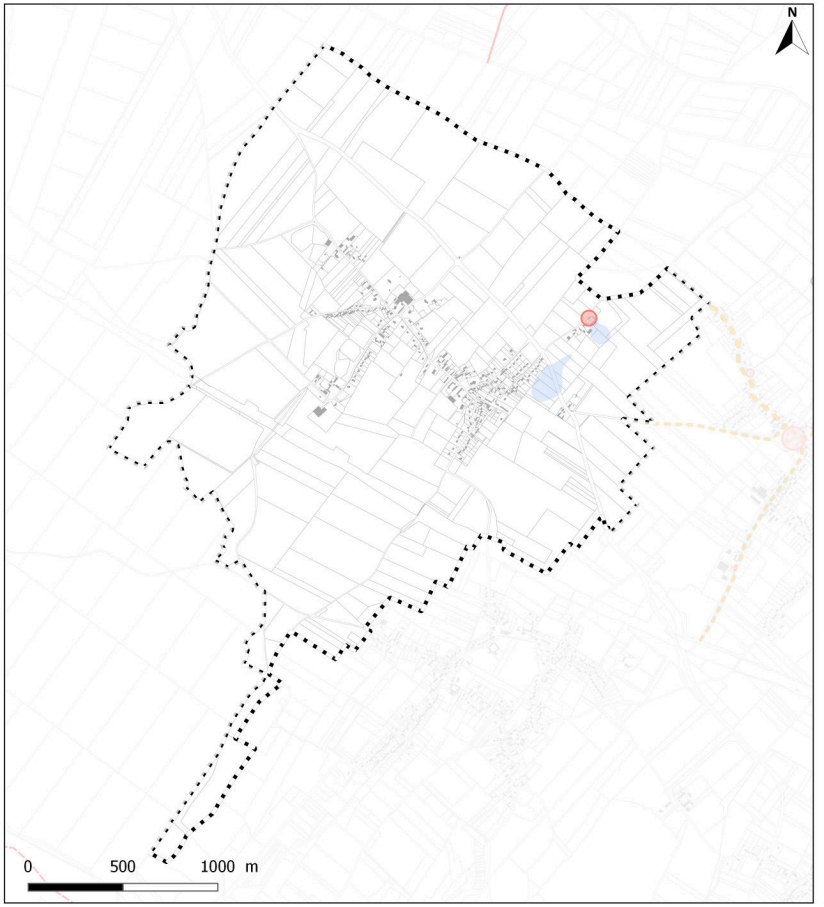

Les seules informations historiques collectées quant à la commune de Campagne-lès-Guînes sont propres au centre équestre situé au 672, rue du Berck, qui a été inondé à deux reprises : en décembre 2006 et en septembre 2007.

Éléments généraux

Cours d'eau — Limites communales — Limites amont du bassin versant

Cartographie des phénomènes historiques

Emprise des zones inondées par des phénomènes historiques

Novembre 2009 — Zones Inondées Constatées datées (ZIC) — Doute sur la fiabilité de l'emprise représentée — Août 2006 reconstituée

Secteurs inondés

Novembre 2012 — Novembre 2009 — Juin 2007 — Décembre 2006 — Août 2006 — Autre événement

Pour un secteur inondé deux fois ou plus, la ligne est en pointillé orange : plus elle est épaisse, plus le secteur est souvent inondé. Les dates des événements sont précisées dans l'identifiant

De deux à neuf événements

Informations ponctuelles

La taille du pictogramme est proportionnelle au nombre de données historiques ponctuelles collectées dans le secteur (de 1 à 8). Toutes les données ponctuelles (témoignages et repères de crues) sont confondues. Une étiquette permet de voir le nombre de données collectées en chaque lieu (étiquettage de 3 à 8).