

Plan de Prévention du Risque inondation du bassin versant de la Liane

Commune : Quesques 2/2

Consultations officielles - Hauteurs d'eau

Maîtres d'oeuvre










PRÉFET
DU
PAS-DE-CALAIS

3-5, rue de Metz - 75 010 PARIS
Tel : 01.45.23.49.77 / Fax : 01.42.46.82.03
e-mail : prolog@prolog-ingenierie.fr


DIRECTION DÉPARTEMENTALE
DES TERRITOIRES ET DE LA MER

Echelle: 1/5000

Éléments généraux

-  Établissement utile à la gestion de crise
-  Cours d'eau
-  Plan d'eau
-  Bâtiment
-  Limite parcellaire
-  Limite communale
-  Limite de bassin versant

Classes de hauteurs d'eau

Supérieure à 1,5 m	
Comprise entre 1 et 1,5 m	
Comprise entre 50 cm et 1 m	
Comprise entre 20 et 50 cm	
Inférieure à 20 cm	