



Bassin Houiller du Nord Pas-de-Calais - Zone 2
Commune de Noeux-les-Mines
Carte de l'aléa émission de gaz de mine
avec l'influence des ouvrages de décompression*
* sous réserve du bon fonctionnement des ouvrages de décompression

LEGENDE









Niveaux d'aléa

-  Fort
-  Moyen
-  Faible (travaux avérés)
-  Faible (travaux suspectés)

 Emission de gaz de mine (méthane, CO2, air désoxygéné...)

 Zones traitées par les ouvrages de décompression

Autres légendes

-  Sondage et exutoire de décompression
-  Event
-  Puits ou avaleresse matérialisé
-  Puits ou avaleresse localisé
-  Galerie bétonnée
-  Galerie cassée ou remblayée
-  Galerie vide
-  Galerie de traitement inconnu

Limites administratives

-  Limite de commune
-  Limite de concession

Fond cartographique

BD ORTHO (Lambert 93) de 2009 selon le protocole IGN/MEEDM

GEODERIS

Echelle carte principale : 1/ 10 000
Echelle zooms : 1/ 2 500

GEODERIS E2011/039DE - 11NPC2210

Carte 86

Novembre 2011

