

Plan de Prévention des Risques Naturels Littoraux du Boulonnais

29 mars 2012

Réunion de concertation

Sous-Préfecture de

Boulogne-sur-Mer



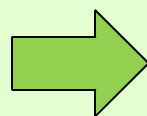
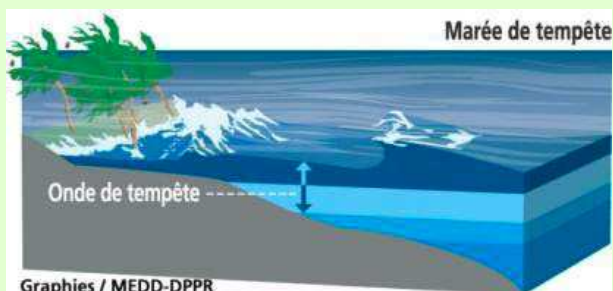
Plan de la présentation

- Qu'est ce qu'un risque ?
- Les 4 piliers de la gestion des risques
- Le PPR : un outil de prévention et de gestion du risque pour maîtriser l'urbanisation
- Les prochaines échéances



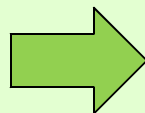
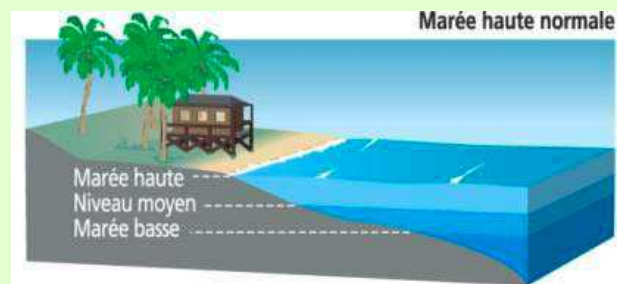
Qu'est ce qu'un risque ?

Le **risque** résulte de la rencontre entre un **aléa** et des **enjeux**

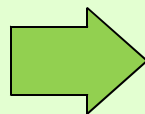
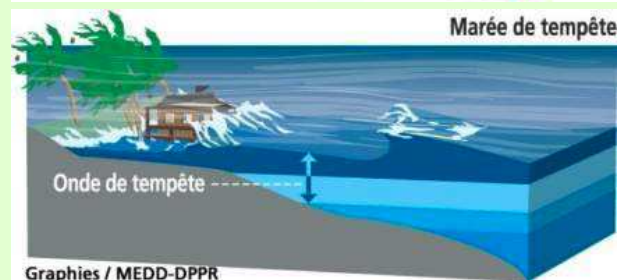


L'**aléa** est :

- le phénomène naturel dangereux , par exemple la submersion,
- caractérisé par une probabilité d'apparition et une intensité donnée (c'est la « menace »)

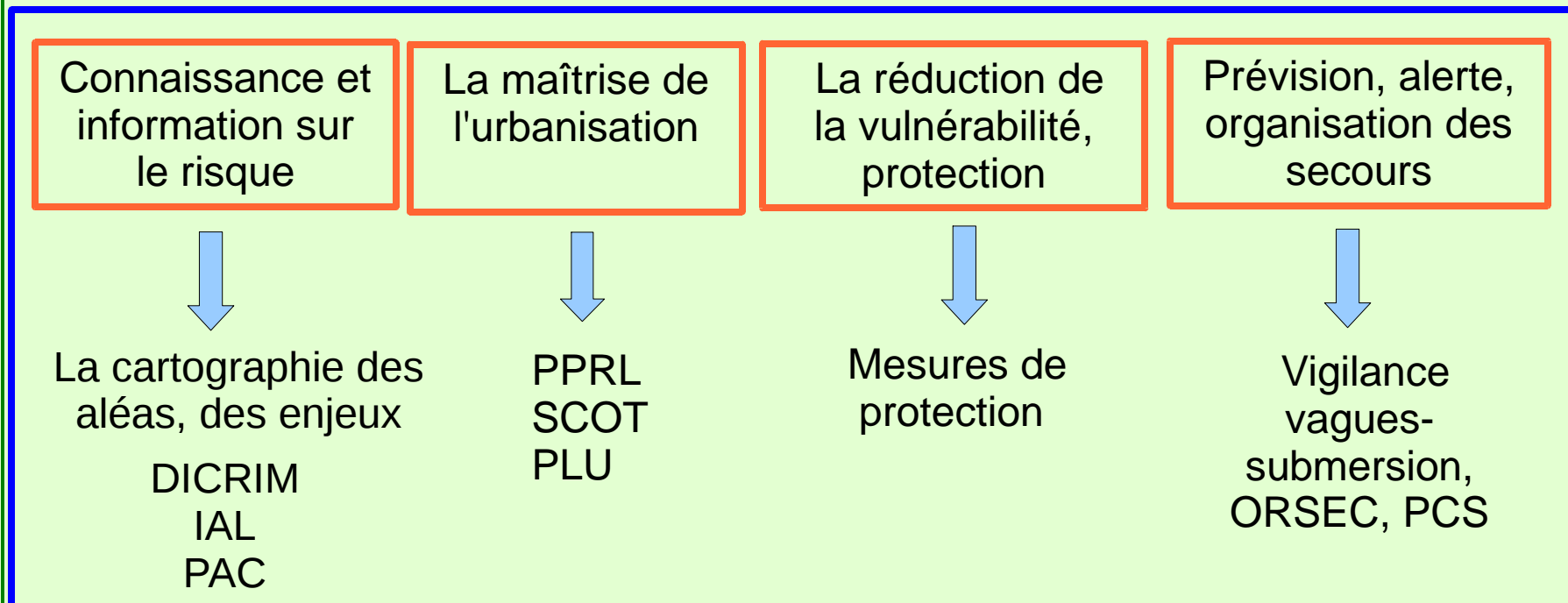


Les enjeux sont représentés par l'ensemble des personnes, des biens, des activités susceptibles d'être affectés par l'aléa



Le **risque** représente donc l'impact possible de l'**aléa** sur les **enjeux** ainsi que les conséquences qui en découlent

La gestion des risques



La gestion **globale** du risque doit donc se faire sur la base de ces 4 piliers



Prévention : Avancement actuel

■ Le Porter A Connaissance (PAC) et la doctrine

- Transmission des cartes d'aléa
- Application du R.111-2 du code de l'urbanisme
- Valable tant que le PPR ne sera pas opposable

■ Information Acquéreurs Locataires (IAL)

- informer les acquéreurs/locataires sur la localisation du bien situé dans un plan de prévention des risques prescrit ou approuvé.
- Mise à jour en octobre 2011

■ Prescription du Plan de Prévention des Risques Naturels Littoraux du Boulonnais



Le PPR : un outil de prévention et de gestion du risque pour maîtriser l'urbanisation

■ Qu'est-ce qu'un PPR ?

- Un outil de prévention
- Un document d'urbanisme
- Une servitude d'utilité publique

■ Objectif

Diminuer la vulnérabilité d'un territoire en instaurant une réglementation **graduelle** de l'urbanisme qui va de l'interdiction de construire à la possibilité de construire sous certaines conditions.

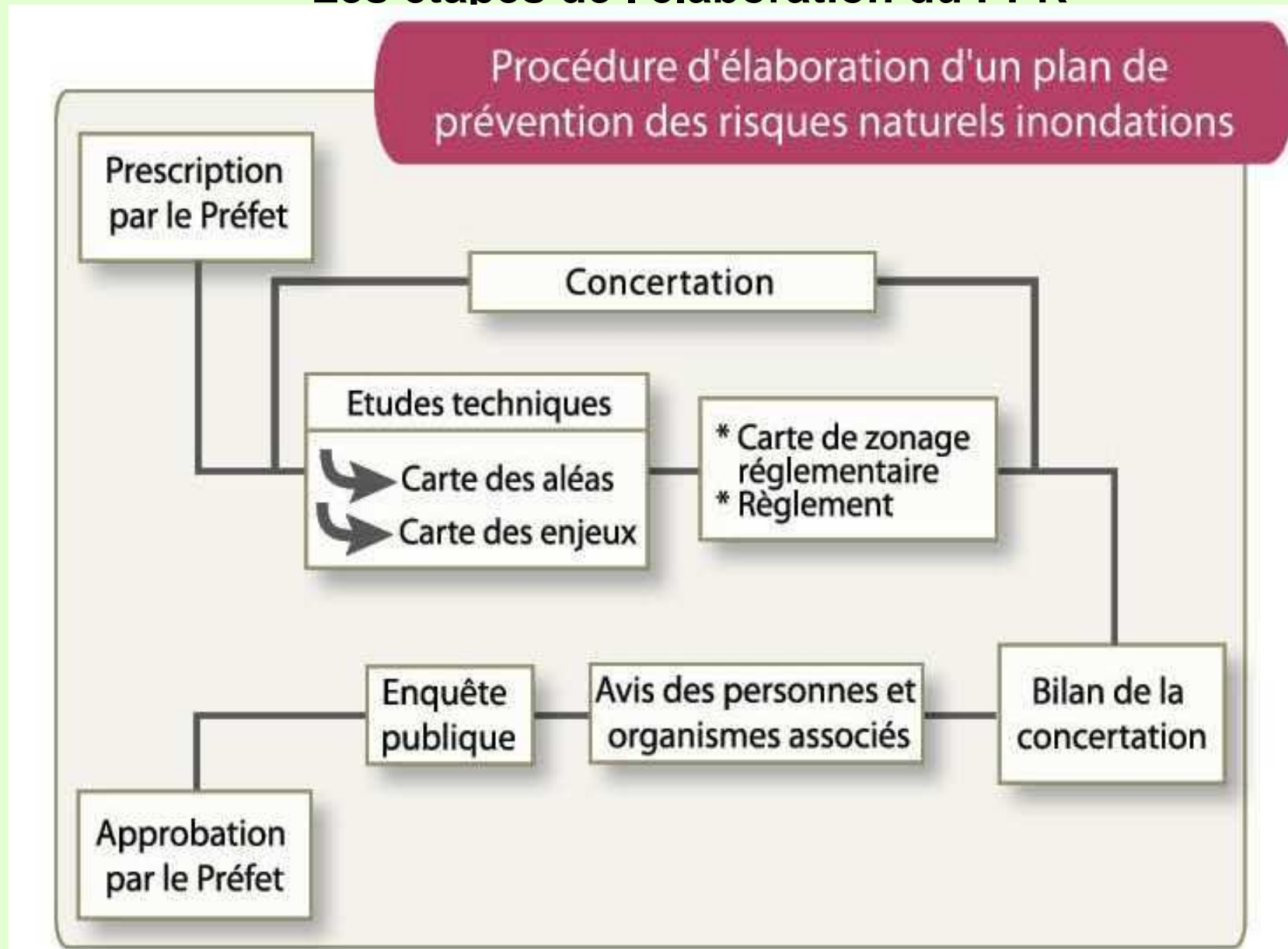
■ Méthode

- Rassembler la connaissance des risques sur un territoire donné
- Délimiter les zones exposées aux risques centennaux
- Réglementer les projets de construction ou d'aménagement
- Définir des mesures relatives à l'existant
- Orienter le développement vers des zones exempt de risque



Le PPR : un outil de prévention et de gestion du risque pour maîtriser l'urbanisation

Les étapes de l'élaboration du PPR



Le PPR : un outil de prévention et de gestion du risque pour maîtriser l'urbanisation

■ Contenu du PPR

- Une note de présentation
- Des documents graphiques
- un règlement qui précise les prescriptions qui s'appliquent tant au déjà bâti qu'au neuf dans une zone donnée



Le PPR : un outil de prévention et de gestion du risque pour maîtriser l'urbanisation

■ Connaissance des phénomènes

- Aléa submersion marine centennal

Études DHI à valider

- Aléa submersion marine horizon 2100 prenant en compte le changement climatique (+ 60 cm)

En cours d'élaboration par DHI

- Aléa érosion

En cours d'élaboration par DHI



Le PPR : un outil de prévention et de gestion du risque pour maîtriser l'urbanisation

■ Connaissance des enjeux

- Zones actuellement urbanisées
- Zones non urbanisées
- Centre urbain

Mais aussi

- Identification des Établissements Recevant du Public (ERP) vulnérables au risque
- Identification des ERP non vulnérables et utiles à la gestion de crise (secours, abris, ...)
- Etc....

en concertation avec chaque commune



Le PPR : un outil de prévention et de gestion du risque pour maîtriser l'urbanisation

■ La concertation

- Repose sur un échange entre tous les acteurs concernés par le risque
- Se déroule tout au long de la procédure
- Prend différentes formes :
 - Mise en ligne de l'ensemble des documents d'études sur les sites internet de la DDTM 62 et de la DREAL
 - Réunions publiques à la demande des élus
 - Consultation officielle et enquête publique



Prochaines échéances

2ème semestre 2012 :

- Validation de l'aléa centennial submersion marine
- Présentation de la carte des aléas horizon 2100 tenant compte du réchauffement climatique
- Présentation de la carte de l'aléa érosion
- Concertation à la commune sur la carte des enjeux
- Liste des acteurs du territoire

2013 :

- Validation des cartes des aléas horizon 2100 et érosion
- Croisement aléa/enjeux
- Première version des documents réglementaires

