

FICHE PARCELLAIRE PAR COMMUNE

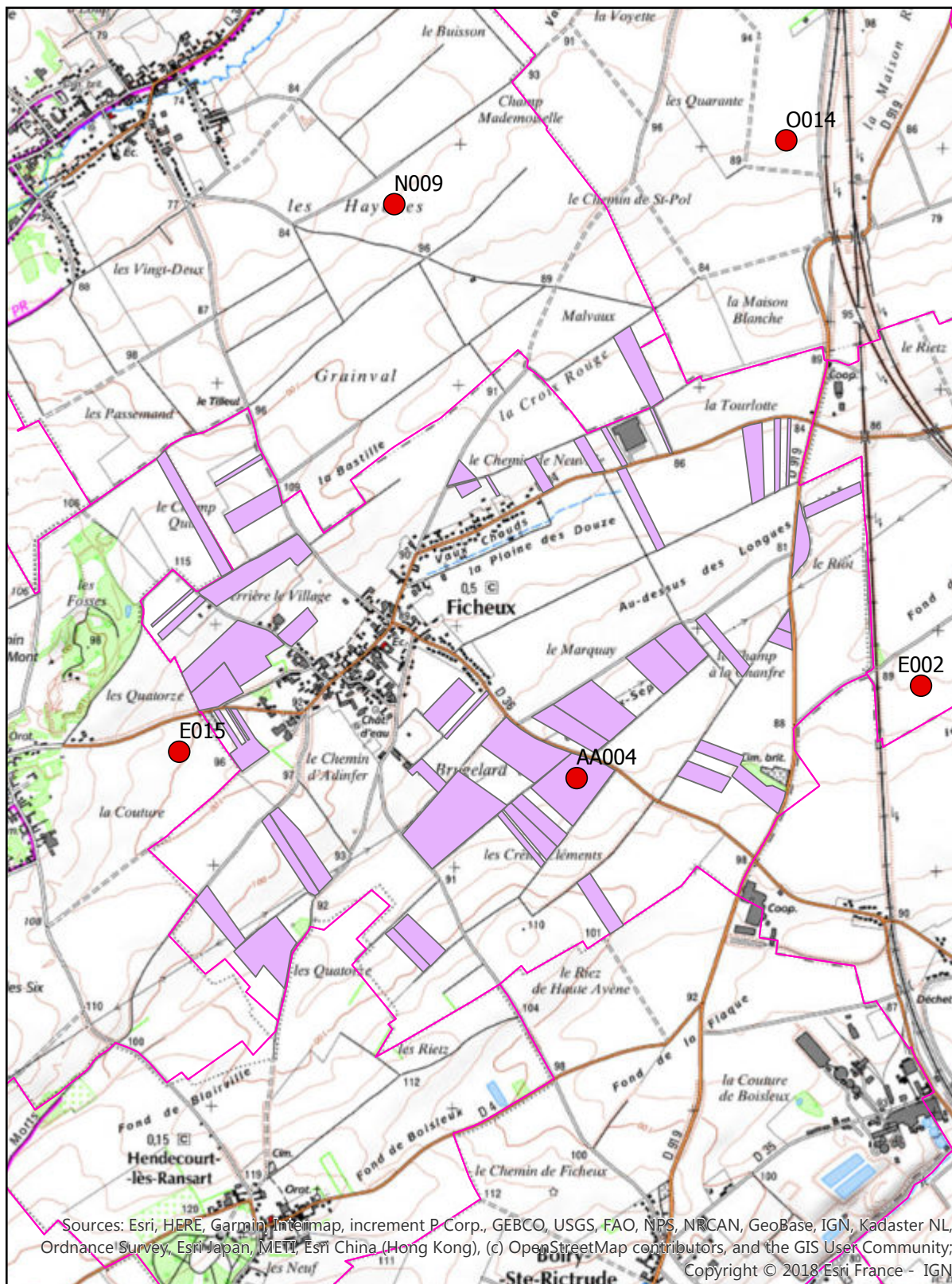
Département : PAS-DE-CALAIS
Commune : FEUCHY
Périmètre : EURAMETHA 2019

Parcelle				Aptitude à l'épandage		
Code Suivra	Nom de la parcelle	Surface (ha)	Entrée dans le périmètre	Classe 0 (ha)	Classe 1 (ha)	Classe2 (ha)
6278962002	F002	6,07	18/02/2019		6,07	
6278962003	F003	37,57	18/02/2019	0,07	37,50	
6278962004	F004	7,53	18/02/2019		7,53	
6278962022	F022	4,01	18/02/2019	0,19	3,82	
6215721004	L004	12,84	20/03/2019	0,31	12,53	
6215721005	L005	6,06	20/03/2019		6,06	
6215721006	L006	10,22	20/03/2019	1,19	9,03	
6215721017	L017	2,42	20/03/2019		2,42	
6255669016	I016	2,20	18/02/2019	0,78	1,42	
6212369001	G001	8,09	18/02/2019		8,09	
6212369002	G002	6,89	18/02/2019		6,89	
TOTAL		103,90		2,54	101,36	

Plan d'épandage des digestats issus du site EURAMETHA

Carte des sols

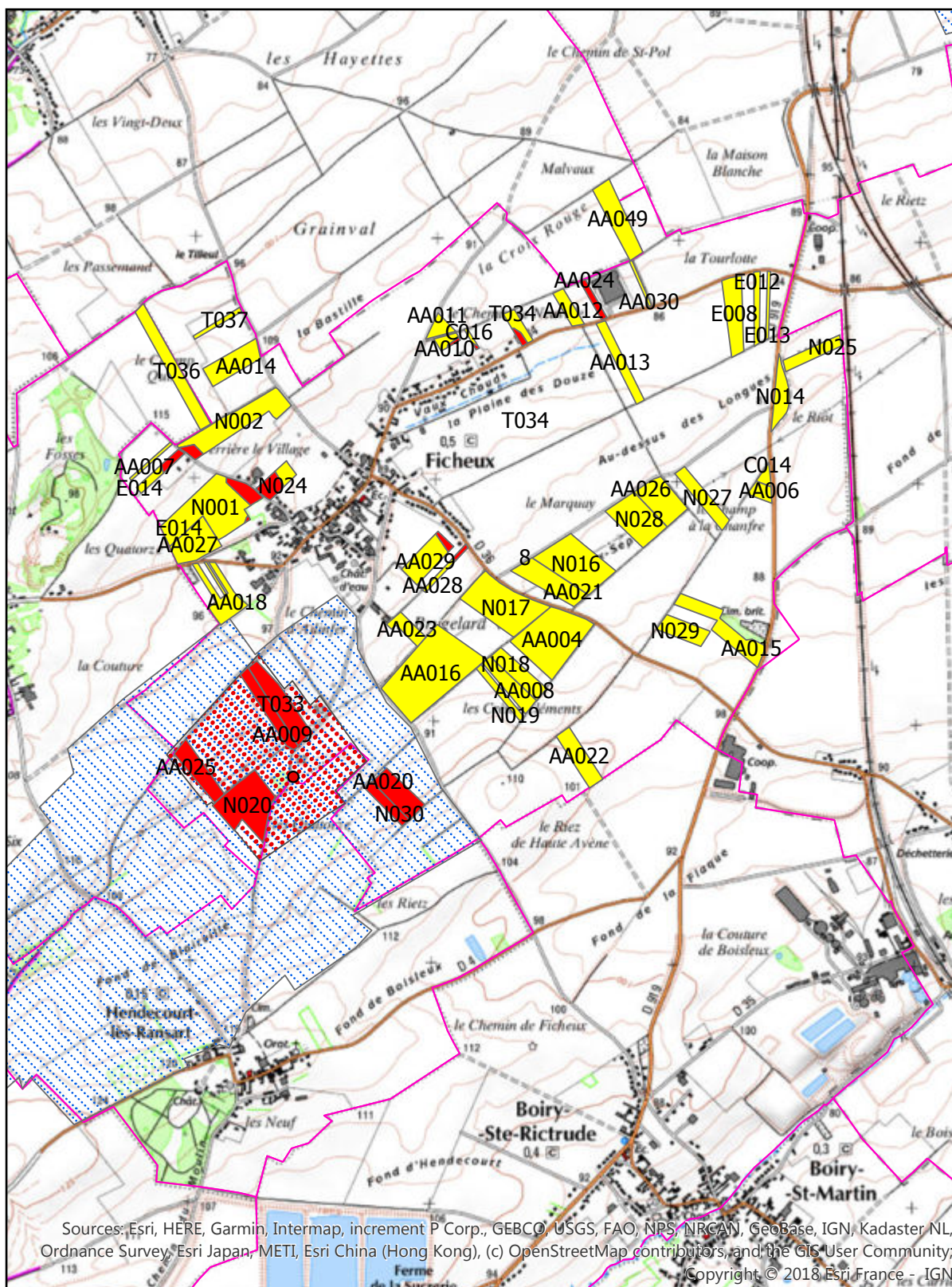
Commune de FICHEUX



Plan d'épandage des digestats issus du site EURAMETHA

Carte d'aptitude à l'épandage

Commune de FICHEUX



FICHE PARCELLAIRE PAR COMMUNE

Département : PAS-DE-CALAIS
Commune : FICHEUX
Périmètre : EURAMETHA 2019

Parcelle				Aptitude à l'épandage		
Code Suivra	Nom de la parcelle	Surface (ha)	Entrée dans le périmètre	Classe 0 (ha)	Classe 1 (ha)	Classe2 (ha)
6248130033	T033	2,60	10/04/2019	2,60		
6248130034	T034	0,79	10/04/2019	0,17	0,62	
6248130036	T036	2,85	10/04/2019		2,85	
6248130037	T037	0,40	10/04/2019		0,40	
6219023008	E008	2,17	15/02/2019		2,17	
6219023012	E012	0,73	18/02/2019		0,73	
6219023013	E013	0,34	18/02/2019		0,34	
6219023014	E014	0,76	18/02/2019	0,33	0,43	
6200351004	AA004	5,44	10/04/2019		5,44	
6200351006	AA006	0,56	10/04/2019		0,56	
6200351007	AA007	0,28	10/04/2019		0,28	
6200351008	AA008	1,54	10/04/2019		1,54	
6200351009	AA009	1,56	10/04/2019	1,56		
6200351010	AA010	0,43	05/04/2019	0,06	0,37	
6200351011	AA011	0,60	05/04/2019		0,60	
6200351012	AA012	0,79	05/04/2019		0,79	
6200351013	AA013	1,35	10/04/2019		1,35	
6200351014	AA014	2,22	10/04/2019		2,22	
6200351015	AA015	2,61	10/04/2019		2,61	
6200351016	AA016	8,29	10/04/2019		8,29	
6200351018	AA018	2,05	10/04/2019		2,05	
6200351020	AA020	1,90	10/04/2019	1,90		

FICHE PARCELLAIRE PAR COMMUNE

Département : PAS-DE-CALAIS
Commune : FICHEUX
Périmètre : EURAMETHA 2019

Code Suivra	Parcelle			Aptitude à l'épandage		
	Nom de la parcelle	Surface (ha)	Entrée dans le périmètre	Classe 0 (ha)	Classe 1 (ha)	Classe2 (ha)
6200351021	AA021	2,39	10/04/2019		2,39	
6200351022	AA022	1,71	10/04/2019		1,71	
6200351023	AA023	0,86	10/04/2019		0,86	
6200351024	AA024	0,44	05/04/2019	0,44		
6200351025	AA025	1,77	10/04/2019	1,77		
6200351026	AA026	2,29	10/04/2019		2,29	
6200351027	AA027	2,31	10/04/2019		2,31	
6200351028	AA028	0,42	10/04/2019	0,12	0,30	
6200351029	AA029	2,01	10/04/2019	0,21	1,80	
6200351030	AA030	0,25	05/04/2019		0,25	
6200351049	AA049	2,41	05/04/2019		2,41	
6277777001	N001	6,12	02/05/2019	0,76	5,36	
6277777002	N002	4,03	02/05/2019	0,30	3,73	
6277777014	N014	1,18	02/05/2019		1,18	
6277777016	N016	4,22	02/05/2019		4,22	
6277777017	N017	4,66	02/05/2019		4,66	
6277777018	N018	1,70	02/05/2019		1,70	
6277777019	N019	0,72	02/05/2019		0,72	
6277777020	N020	3,97	02/05/2019	3,97		
6277777024	N024	1,16	02/05/2019	0,70	0,46	
6277777025	N025	1,18	02/05/2019		1,18	
6277777027	N027	1,47	02/05/2019		1,47	

FICHE PARCELLAIRE PAR COMMUNE

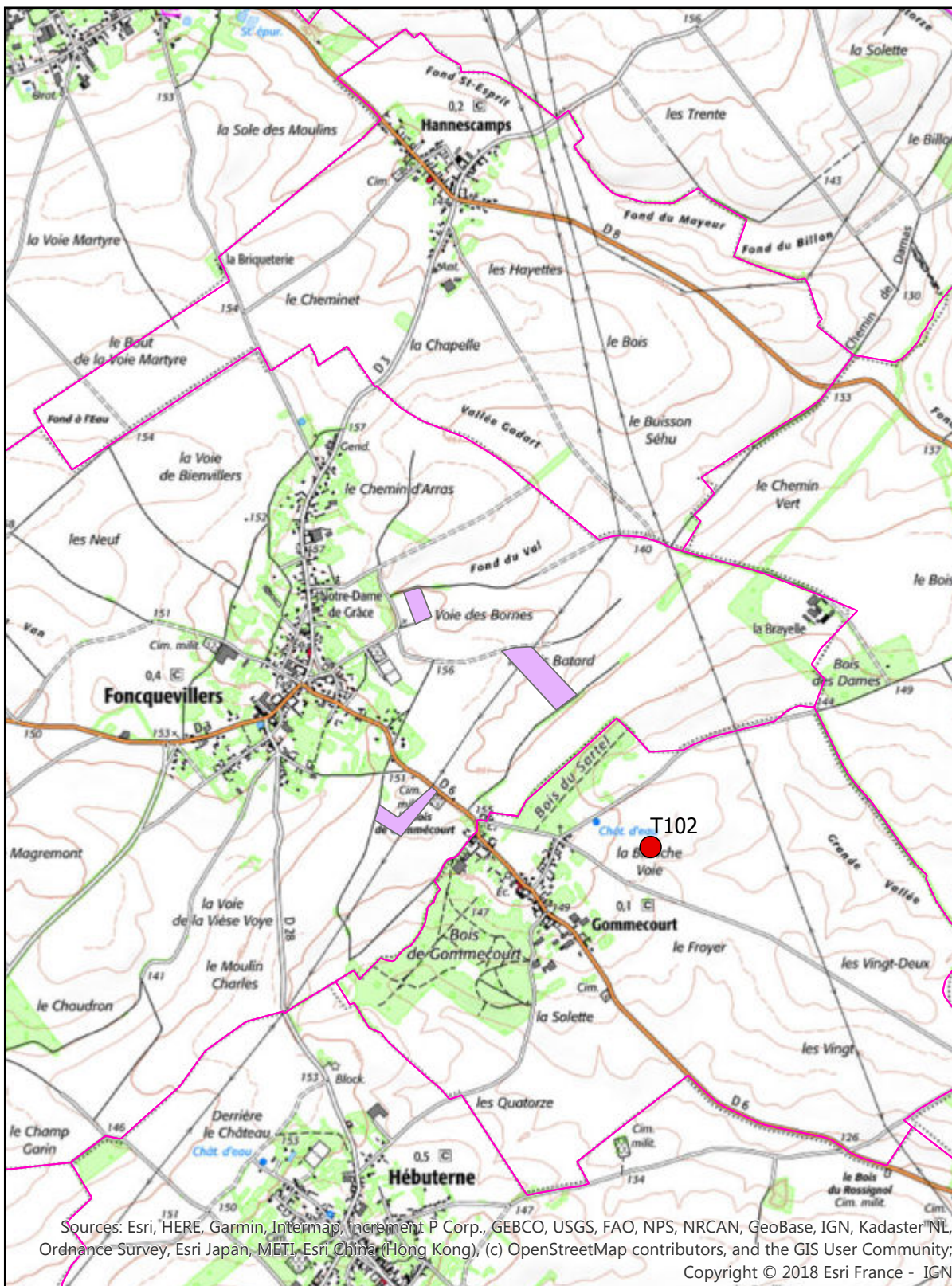
Département : PAS-DE-CALAIS
Commune : FICHEUX
Périmètre : EURAMETHA 2019

Parcelle				Aptitude à l'épandage		
Code Suivra	Nom de la parcelle	Surface (ha)	Entrée dans le périmètre	Classe 0 (ha)	Classe 1 (ha)	Classe2 (ha)
627777028	N028	2,87	02/05/2019		2,87	
627777029	N029	1,43	02/05/2019		1,43	
627777030	N030	0,88	02/05/2019	0,88		
6215889014	C014	0,31	14/02/2019		0,31	
6215889016	C016	0,14	14/02/2019	0,03	0,11	
TOTAL		93,16		15,80	77,36	

Plan d'épandage des digestats issus du site EURAMETHA

Carte des sols

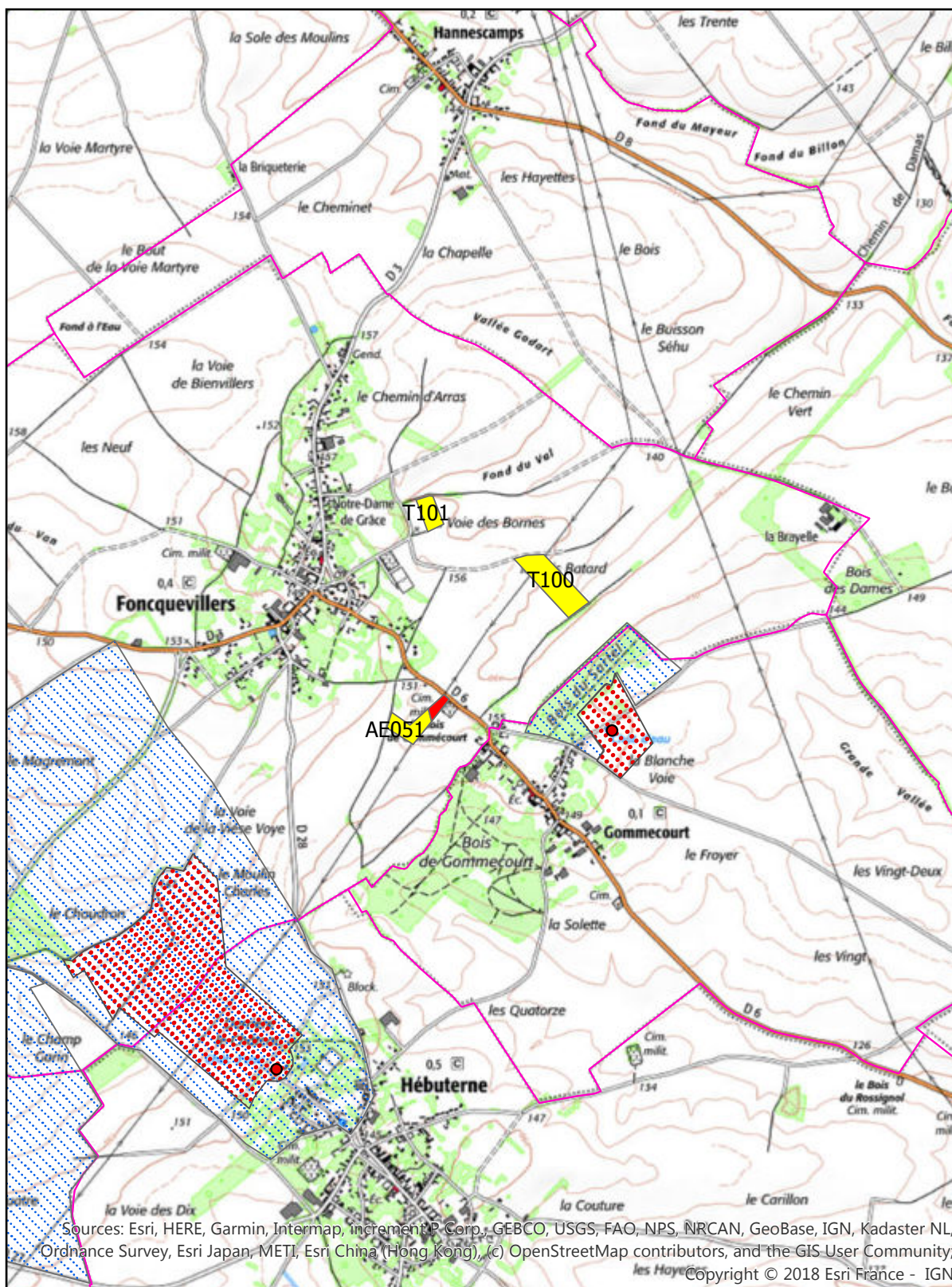
Commune de FONCQUEVILLERS



Plan d'épandage des digestats issus du site EURAMETHA

Carte d'aptitude à l'épandage

Commune de FONCQUEVILLERS



FICHE PARCELLAIRE PAR COMMUNE

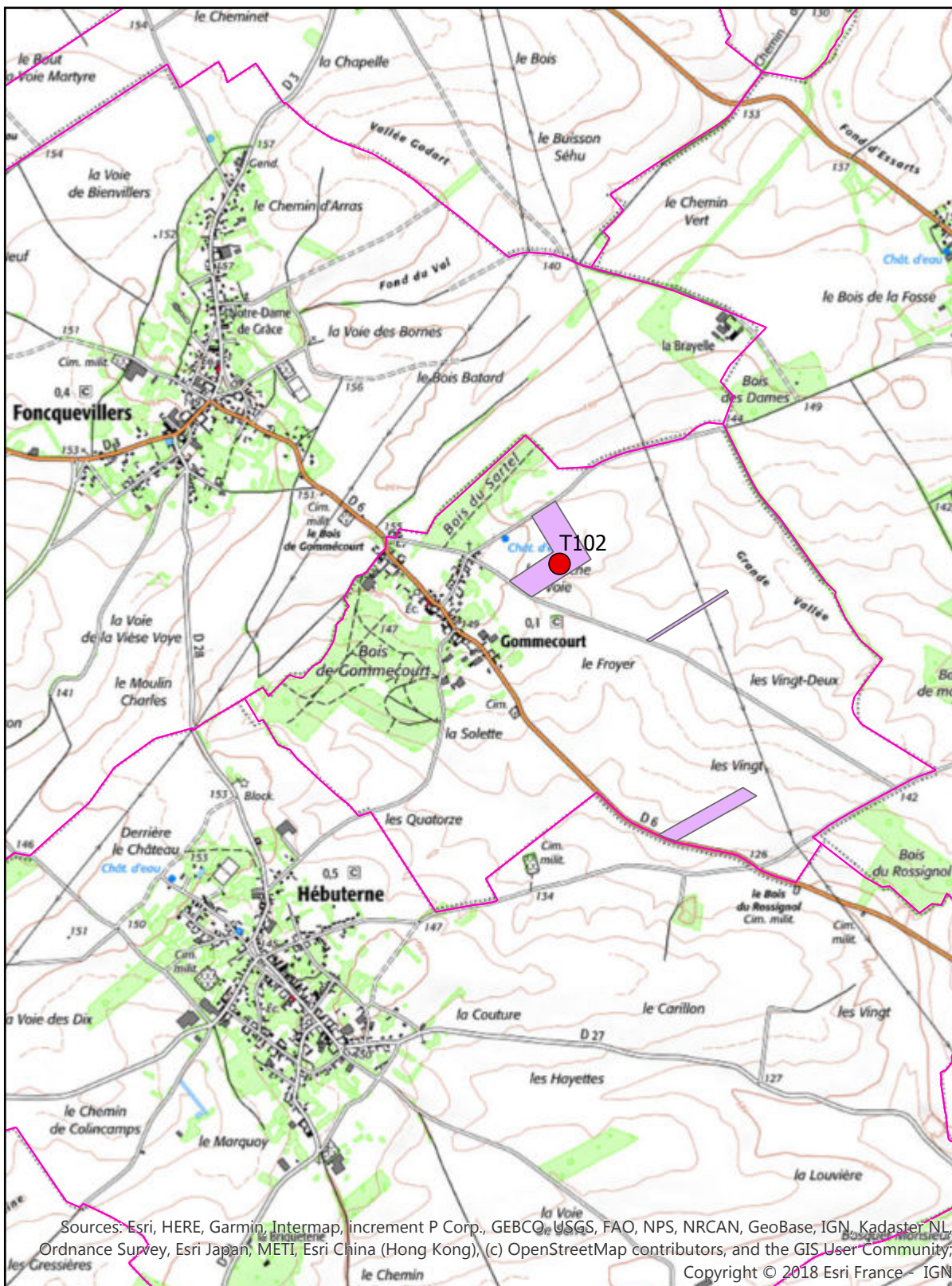
Département : PAS-DE-CALAIS
Commune : FONCQUEVILLERS
Périmètre : EURAMETHA 2019

Parcelle				Aptitude à l'épandage		
Code Suivra	Nom de la parcelle	Surface (ha)	Entrée dans le périmètre	Classe 0 (ha)	Classe 1 (ha)	Classe2 (ha)
6248130100	T100	3,17	10/04/2019		3,17	
6248130101	T101	0,97	10/04/2019		0,97	
6200093051	AE051	1,70	28/08/2019	0,38	1,32	
TOTAL		5,84		0,38	5,46	

Plan d'épandage des digestats issus du site EURAMETHA

Carte des sols

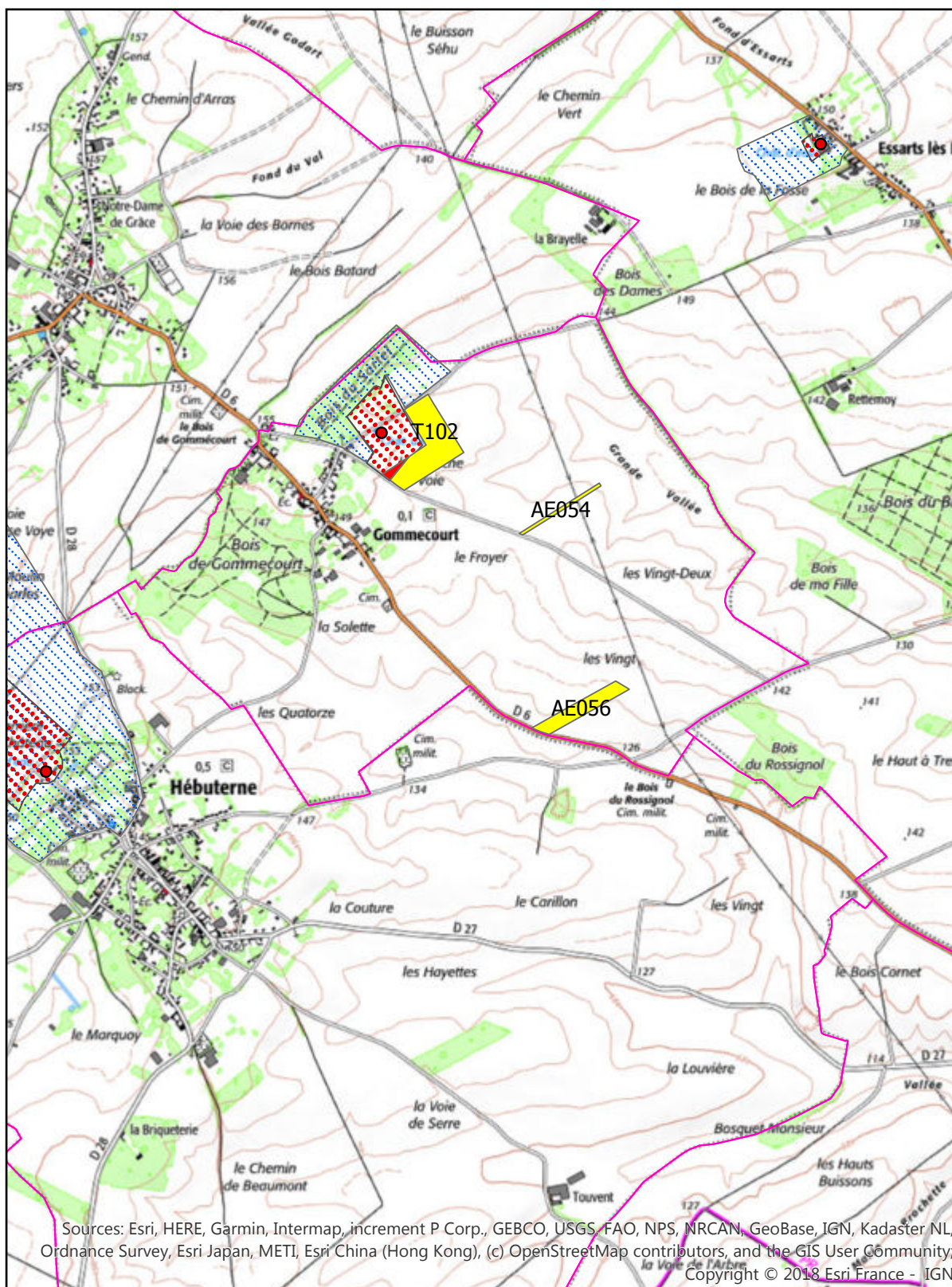
Commune de GOMMECOURT



Plan d'épandage des digestats issus du site EURAMETHA

Carte d'aptitude à l'épandage

Commune de GOMMECOURT



FICHE PARCELLAIRE PAR COMMUNE

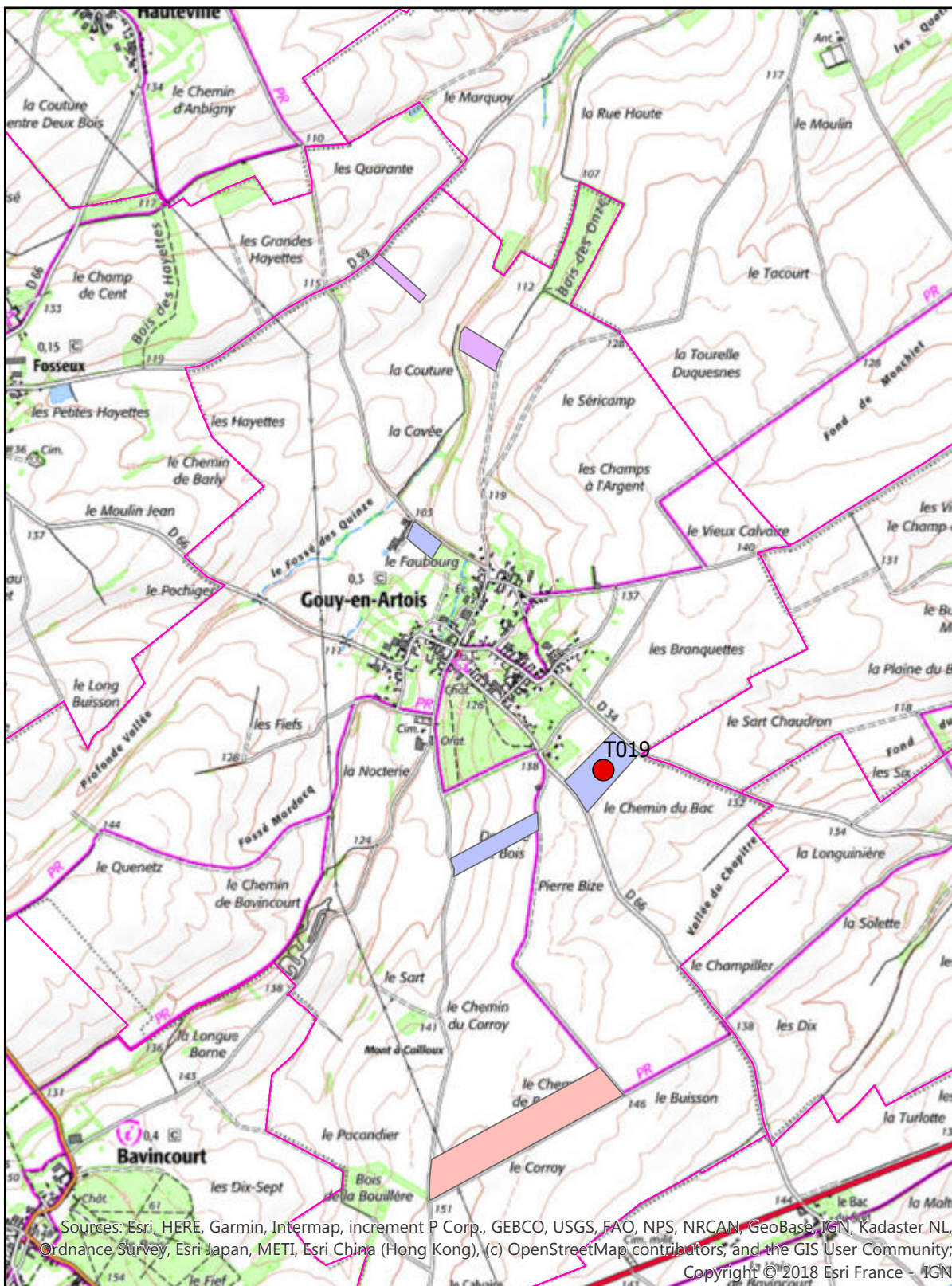
Département : PAS-DE-CALAIS
Commune : GOMMECOURT
Périmètre : EURAMETHA 2019

Parcelle				Aptitude à l'épandage		
Code Suivra	Nom de la parcelle	Surface (ha)	Entrée dans le périmètre	Classe 0 (ha)	Classe 1 (ha)	Classe2 (ha)
6248130102	T102	5,49	10/04/2019	0,24	5,25	
6200093054	AE054	0,52	28/08/2019		0,52	
6200093056	AE056	2,29	28/08/2019		2,29	
TOTAL		8,30		0,24	8,06	

Plan d'épandage des digestats issus du site EURAMETHA

Carte des sols

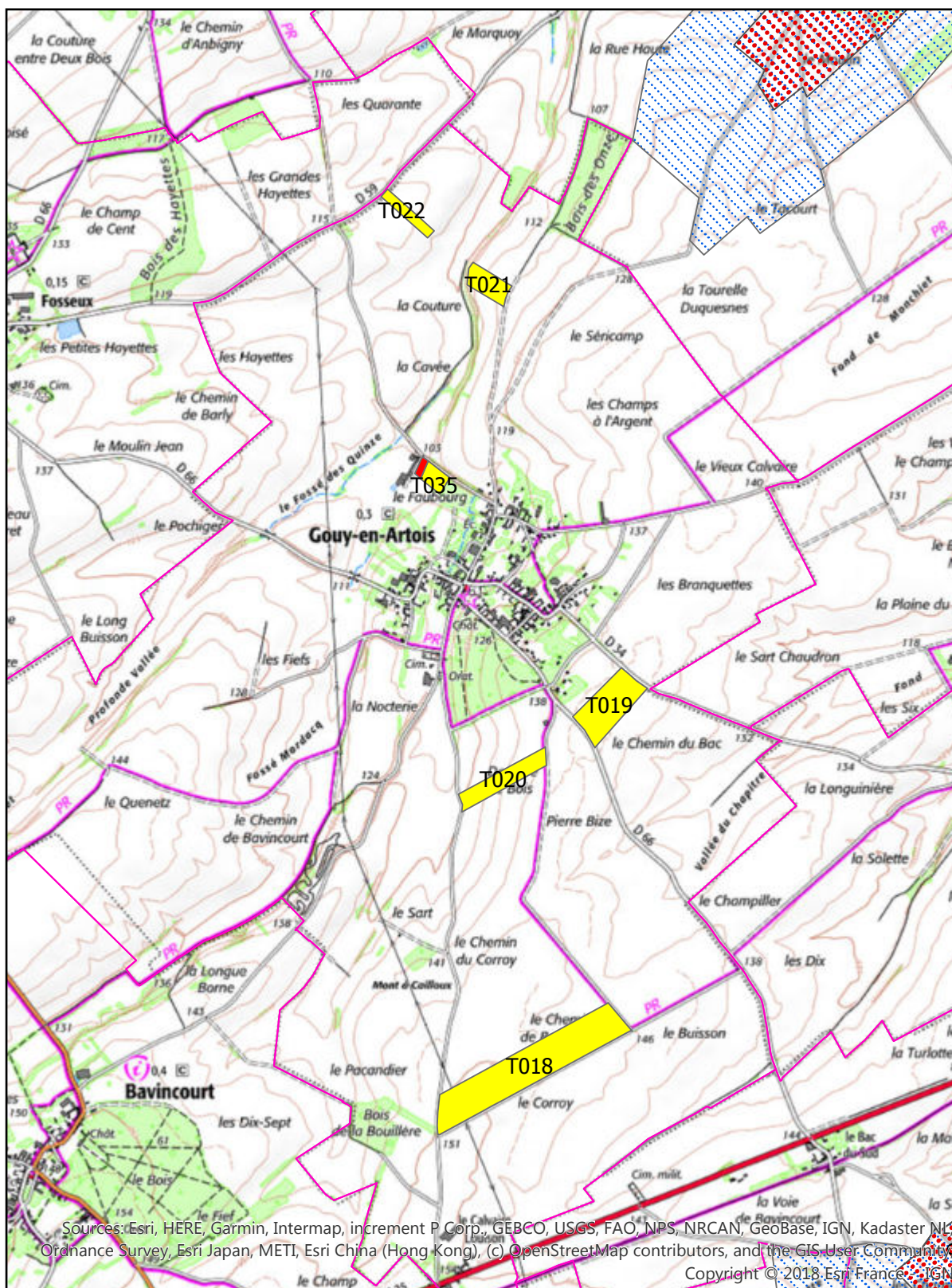
Commune de GOUY-EN-ARTOIS



Plan d'épandage des digestats issus du site EURAMETHA

Carte d'aptitude à l'épandage

Commune de GOUY EN ARTOIS



FICHE PARCELLAIRE PAR COMMUNE

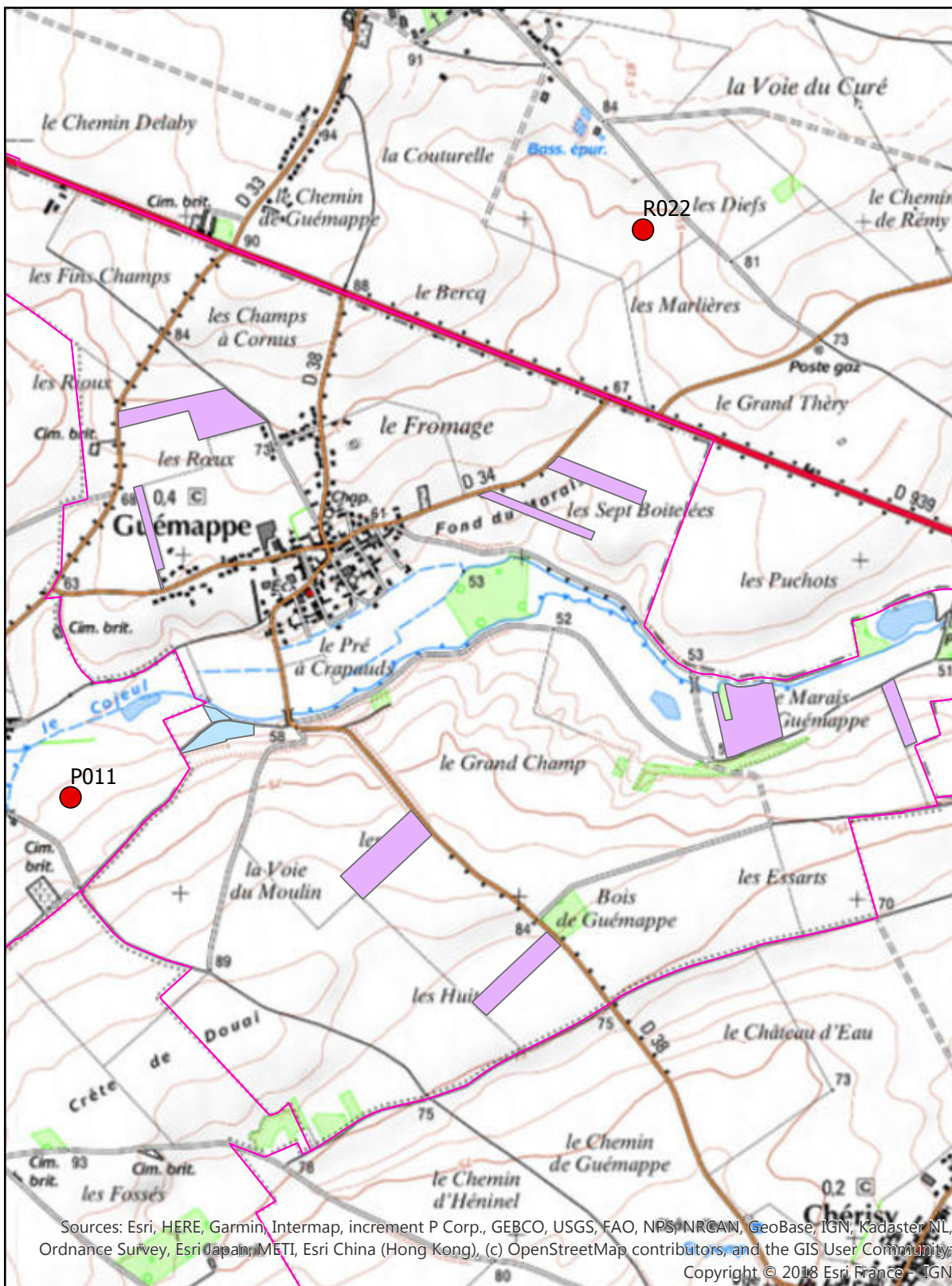
Département : PAS-DE-CALAIS
Commune : GOUY-EN-ARTOIS
Périmètre : EURAMETHA 2019

Parcelle				Aptitude à l'épandage		
Code Suivra	Nom de la parcelle	Surface (ha)	Entrée dans le périmètre	Classe 0 (ha)	Classe 1 (ha)	Classe2 (ha)
6248130018	T018	12,60	10/04/2019		12,60	
6248130019	T019	4,53	10/04/2019		4,53	
6248130020	T020	2,91	10/04/2019		2,91	
6248130021	T021	1,78	10/04/2019		1,78	
6248130022	T022	1,04	10/04/2019		1,04	
6248130035	T035	1,09	10/04/2019	0,23	0,86	
TOTAL		23,95		0,23	23,72	

Plan d'épandage des digestats issus du site EURAMETHA

Carte des sols

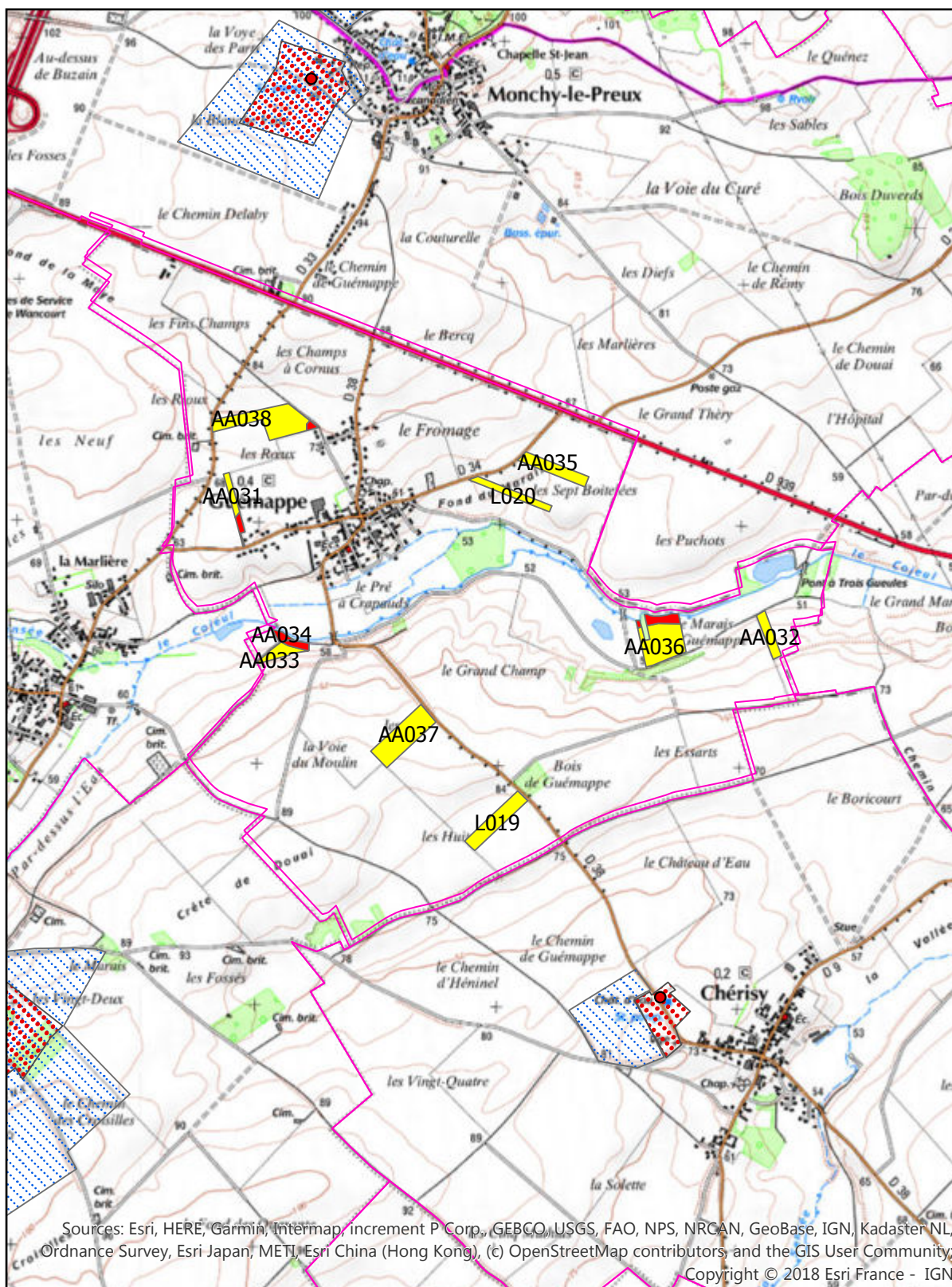
Commune de GUEMAPPE



Plan d'épandage des digestats issus du site EURAMETHA

Carte d'aptitude à l'épandage

Commune de GUEMAPPE



FICHE PARCELLAIRE PAR COMMUNE

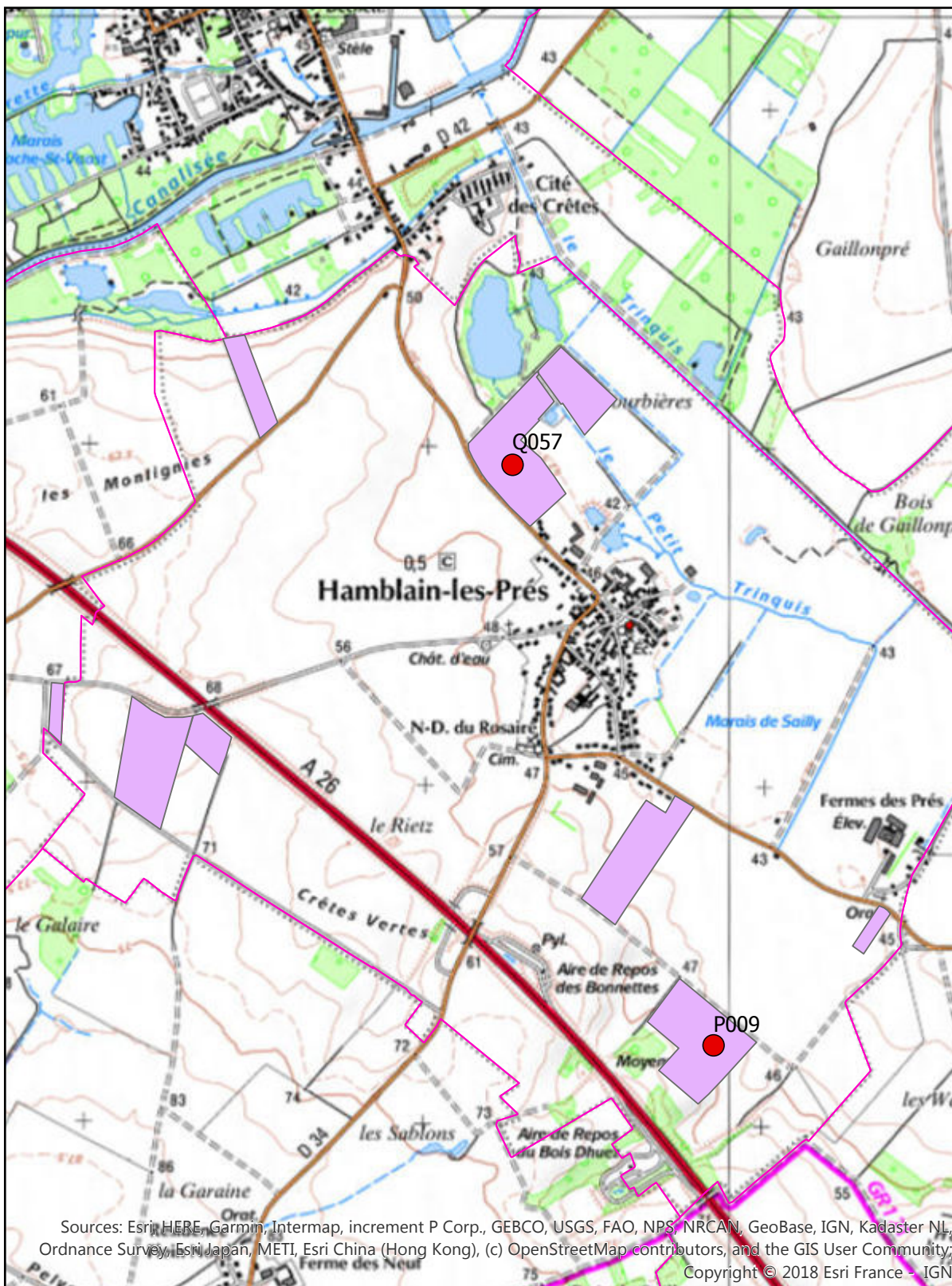
Département : PAS-DE-CALAIS
Commune : GUÉMAPPE
Périmètre : EURAMETHA 2019

Parcelle				Aptitude à l'épandage		
Code Suivra	Nom de la parcelle	Surface (ha)	Entrée dans le périmètre	Classe 0 (ha)	Classe 1 (ha)	Classe2 (ha)
6215721019	L019	1,77	20/03/2019		1,77	
6215721020	L020	0,93	20/03/2019		0,93	
6200351031	AA031	0,66	04/04/2019	0,22	0,44	
6200351032	AA032	0,77	04/04/2019		0,77	
6200351033	AA033	0,93	04/04/2019	0,26	0,67	
6200351034	AA034	0,20	04/04/2019	0,20		
6200351035	AA035	1,30	04/04/2019		1,30	
6200351036	AA036	3,08	27/08/2019	0,57	2,51	
6200351037	AA037	2,70	27/08/2019		2,70	
6200351038	AA038	2,81	04/04/2019	0,10	2,71	
TOTAL		15,15		1,35	13,80	

Plan d'épandage des digestats issus du site EURAMETHA

Carte des sols

Commune de HAMBLAIN-LES-PRES

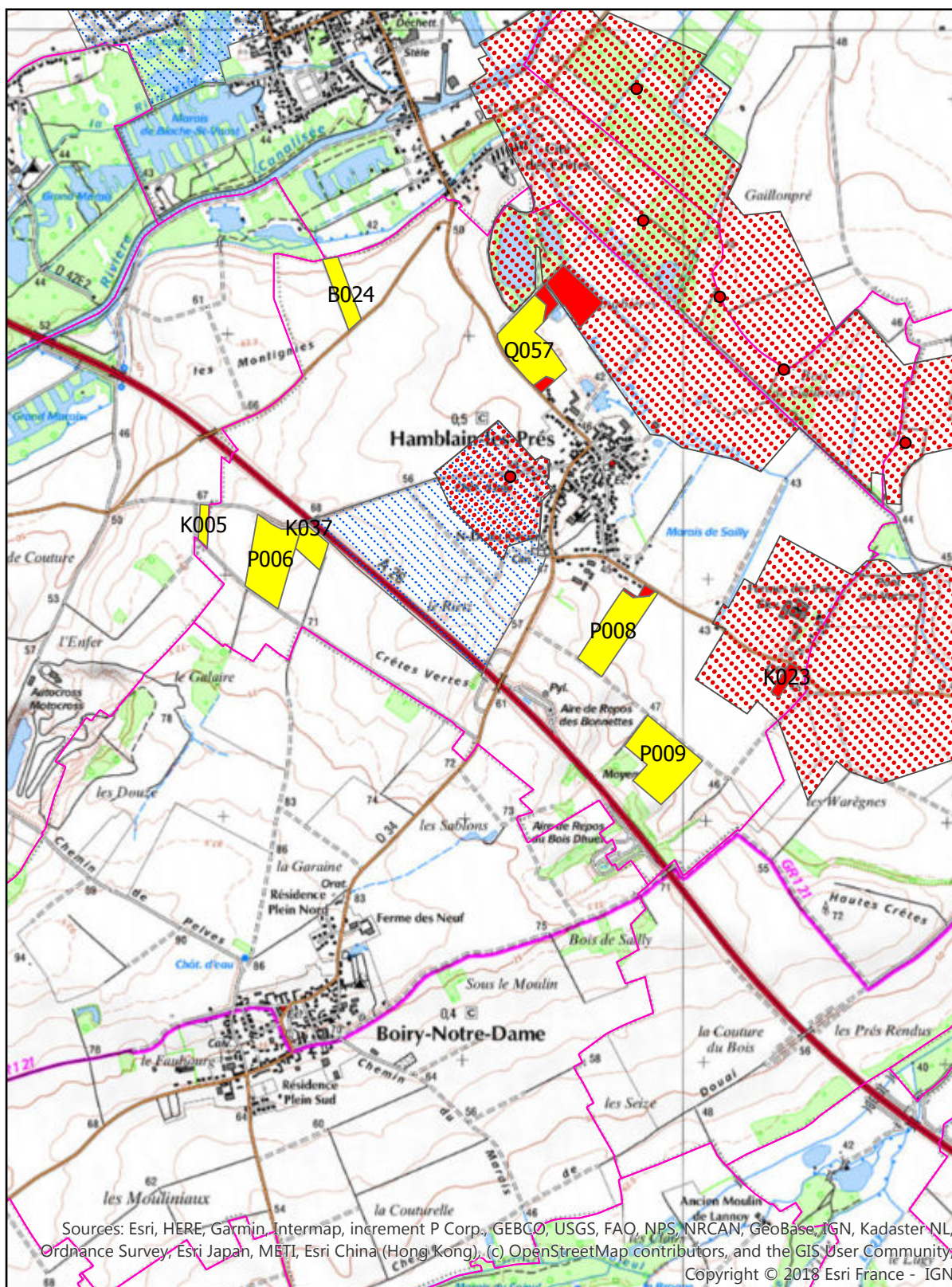


Sources: Esri, HERE, Garmin, Intermap, increment P Corp., GEBCO, USGS, FAO, NPS, NRCAN, GeoBase, IGN, Kadaster NL, Ordnance Survey, Esri Japan, METI, Esri China (Hong Kong), (c) OpenStreetMap contributors, and the GIS User Community; Copyright © 2018 Esri France - IGN

Plan d'épandage des digestats issus du site EURAMETHA

Carte d'aptitude à l'épandage

Commune de HAMBLAIN-LES-PRES



FICHE PARCELLAIRE PAR COMMUNE

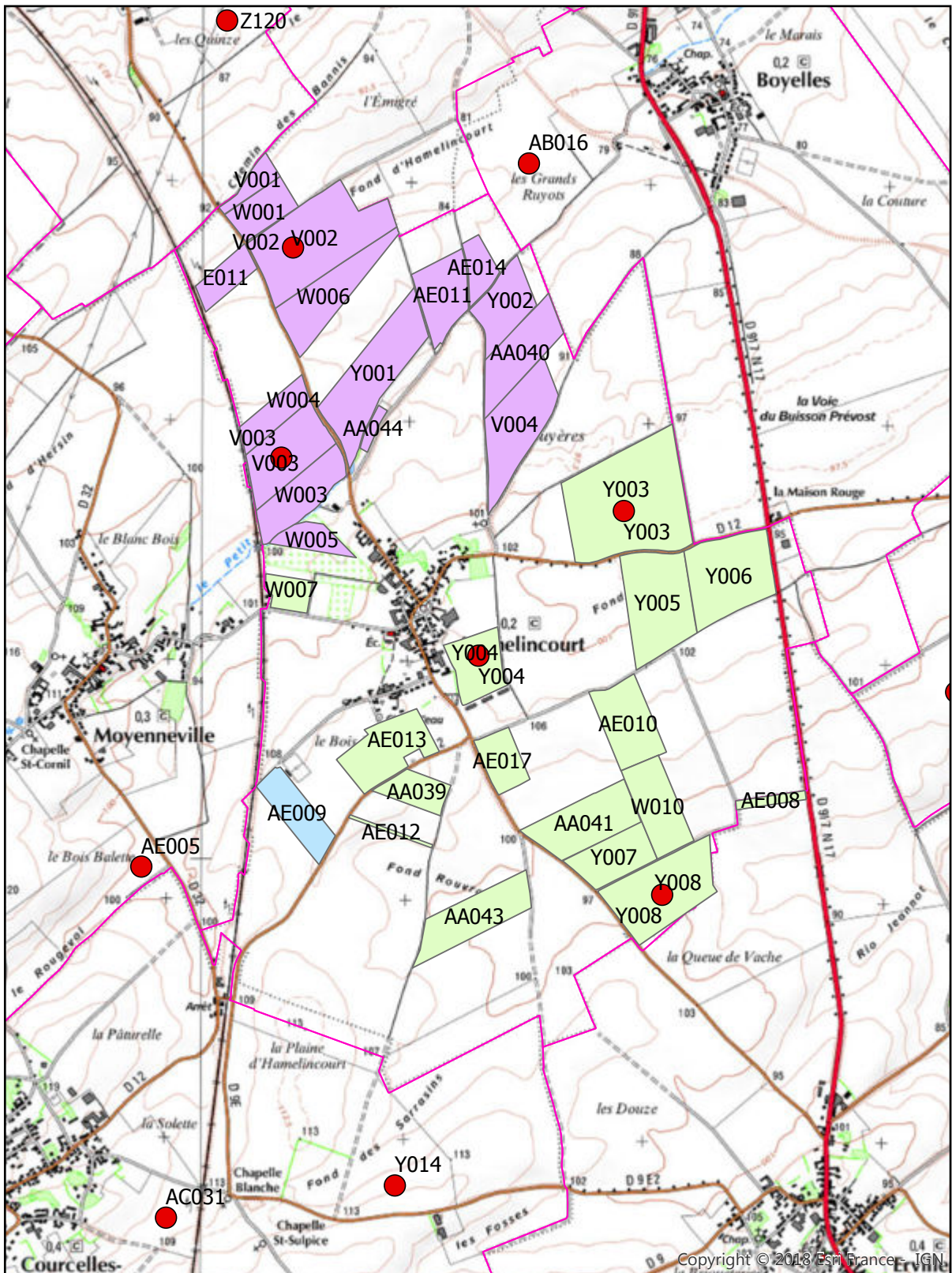
Département : PAS-DE-CALAIS
Commune : HAMBLAIN-LES-PRÉS
Périmètre : EURAMETHA 2019

Parcelle				Aptitude à l'épandage		
Code Suivra	Nom de la parcelle	Surface (ha)	Entrée dans le périmètre	Classe 0 (ha)	Classe 1 (ha)	Classe2 (ha)
6210622005	K005	0,61	11/03/2019		0,61	
6210622023	K023	0,60	11/03/2019	0,60		
6210622037	K037	1,42	11/03/2019		1,42	
6245678024	B024	1,91	20/06/2019		1,91	
6215128057	Q057	9,06	03/04/2019	3,62	5,44	
6233160006	P006	5,28	03/04/2019		5,28	
6233160008	P008	4,88	03/04/2019	0,25	4,63	
6233160009	P009	6,00	03/04/2019		6,00	
TOTAL		29,76		4,47	25,29	

Plan d'épandage des digestats issus du site EURAMETHA

Carte des sols

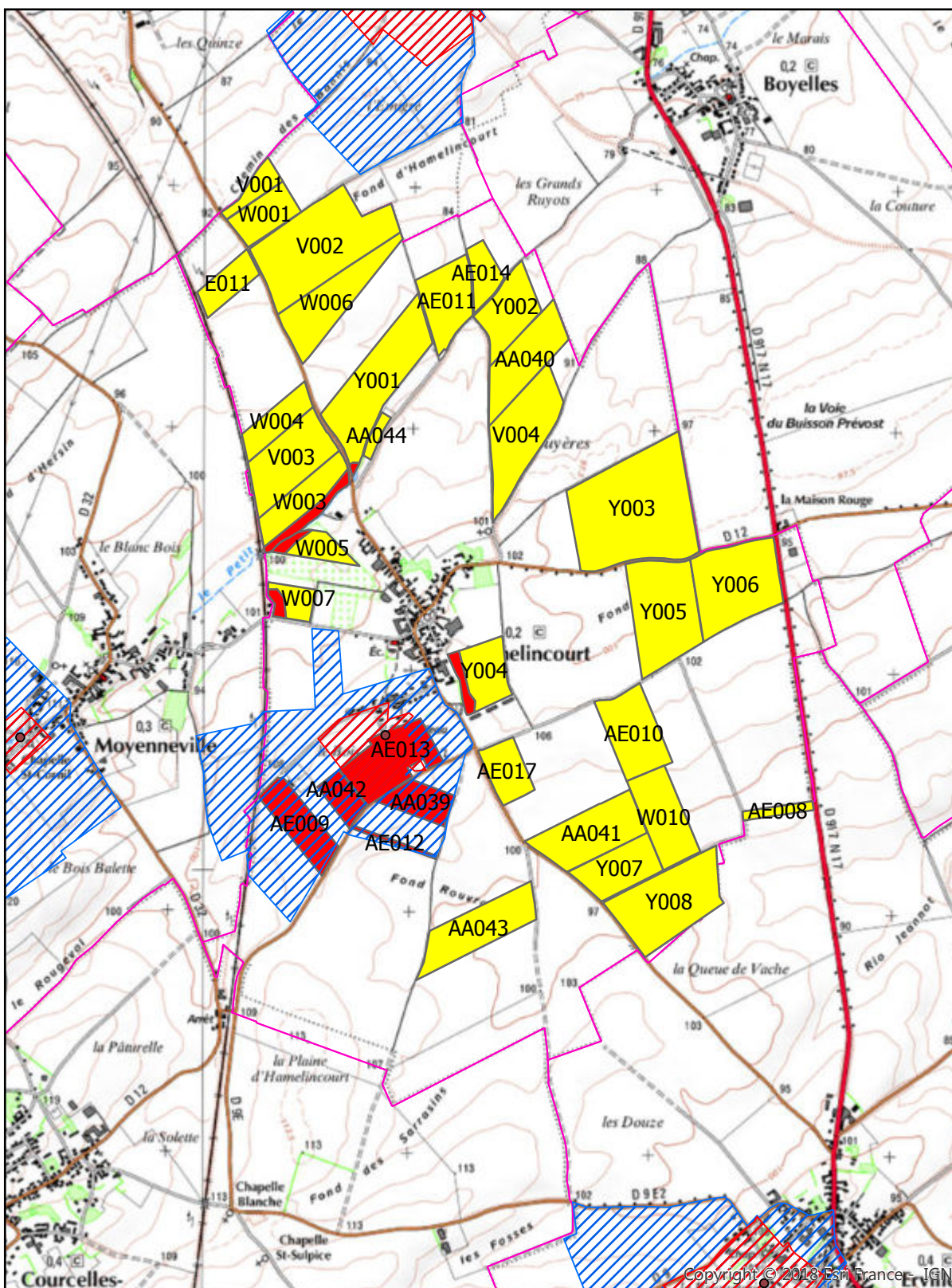
Commune de HAMELINCOURT



Plan d'épandage des digestats issus du site EURAMETHA

Carte d'aptitude à l'épandage

Commune de HAMELINCOURT



FICHE PARCELLAIRE PAR COMMUNE

Département : PAS-DE-CALAIS
Commune : HAMELINCOURT
Périmètre : EURAMETHA 2019

Parcelle				Aptitude à l'épandage		
Code Suivra	Nom de la parcelle	Surface (ha)	Entrée dans le périmètre	Classe 0 (ha)	Classe 1 (ha)	Classe2 (ha)
6219023011	E011	3,11	18/02/2019		3,11	
6254215001	V001	1,98	03/09/2019		1,98	
6254215002	V002	15,81	03/09/2019		15,81	
6254215003	V003	8,15	03/09/2019		8,15	
6254215004	V004	9,48	03/09/2019		9,48	
6221226001	Y001	12,00	27/08/2019	0,12	11,88	
6221226002	Y002	6,00	27/08/2019		6,00	
6221226003	Y003	21,21	27/08/2019		21,21	
6221226004	Y004	5,30	27/08/2019	0,99	4,31	
6221226005	Y005	11,20	27/08/2019		11,20	
6221226006	Y006	11,00	27/08/2019		11,00	
6221226007	Y007	5,60	27/08/2019		5,60	
6221226008	Y008	11,30	27/08/2019		11,30	
6200351039	AA039	3,38	05/04/2019	3,38		
6200351040	AA040	7,26	05/04/2019		7,26	
6200351041	AA041	8,32	05/04/2019		8,32	
6200351042	AA042	2,29	05/04/2019	2,29		
6200351043	AA043	7,88	05/04/2019		7,88	
6200351044	AA044	0,79	05/04/2019		0,79	
6200093008	AE008	1,08	28/08/2019		1,08	
6200093009	AE009	5,20	28/08/2019	5,20		
6200093010	AE010	7,10	28/08/2019		7,10	

FICHE PARCELLAIRE PAR COMMUNE

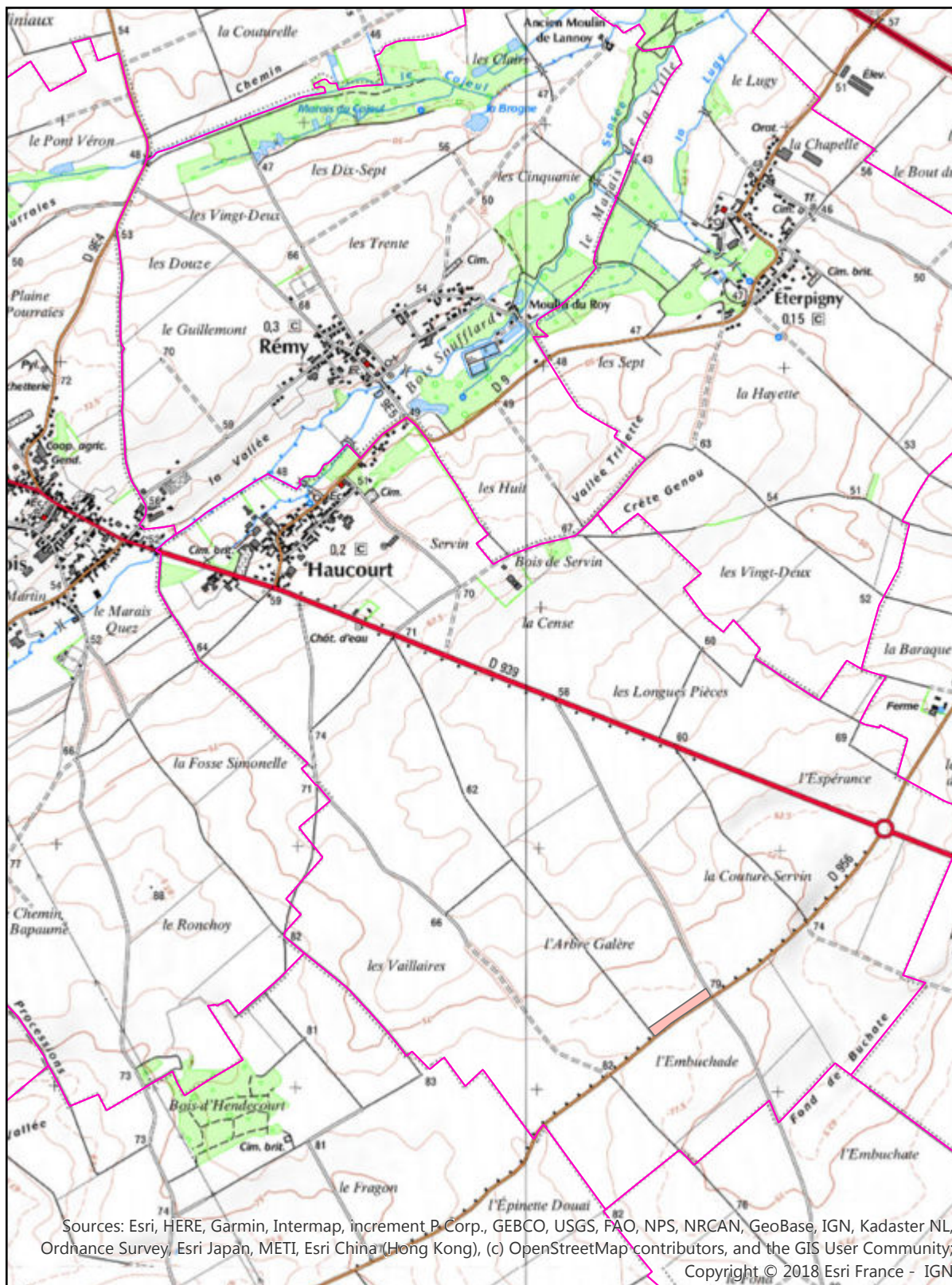
Département : PAS-DE-CALAIS
Commune : HAMELINCOURT
Périmètre : EURAMETHA 2019

Parcelle				Aptitude à l'épandage		
Code Suivra	Nom de la parcelle	Surface (ha)	Entrée dans le périmètre	Classe 0 (ha)	Classe 1 (ha)	Classe2 (ha)
6200093011	AE011	6,00	28/08/2019		6,00	
6200093012	AE012	0,52	28/08/2019	0,52		
6200093013	AE013	7,61	28/08/2019	7,61		
6200093014	AE014	2,56	28/08/2019		2,56	
6200093017	AE017	3,75	28/08/2019		3,75	
6254216001	W001	4,00	28/08/2019		4,00	
6254216003	W003	6,55	03/09/2019	1,63	4,92	
6254216004	W004	3,44	03/09/2019		3,44	
6254216005	W005	2,75	28/08/2019	0,55	2,20	
6254216006	W006	7,97	03/09/2019		7,97	
6254216007	W007	2,44	03/09/2019	0,55	1,89	
6254216010	W010	6,68	28/08/2019		6,68	
TOTAL		219,71		22,84	196,87	

Plan d'épandage des digestats issus du site EURAMETHA

Carte des sols

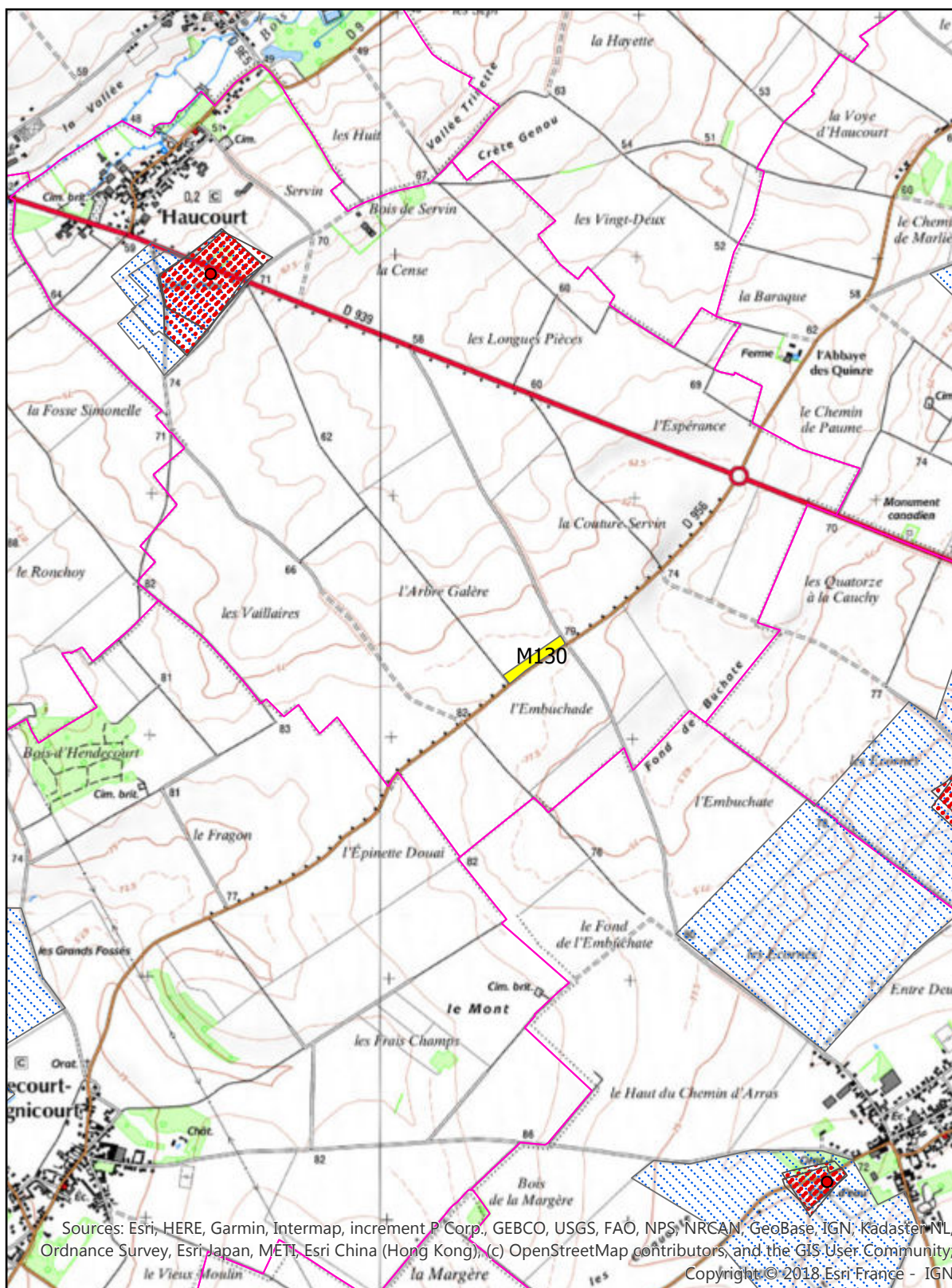
Commune de HAUCOURT



Plan d'épandage des digestats issus du site EURAMETHA

Carte d'aptitude à l'épandage

Commune de HAUCOURT



FICHE PARCELLAIRE PAR COMMUNE

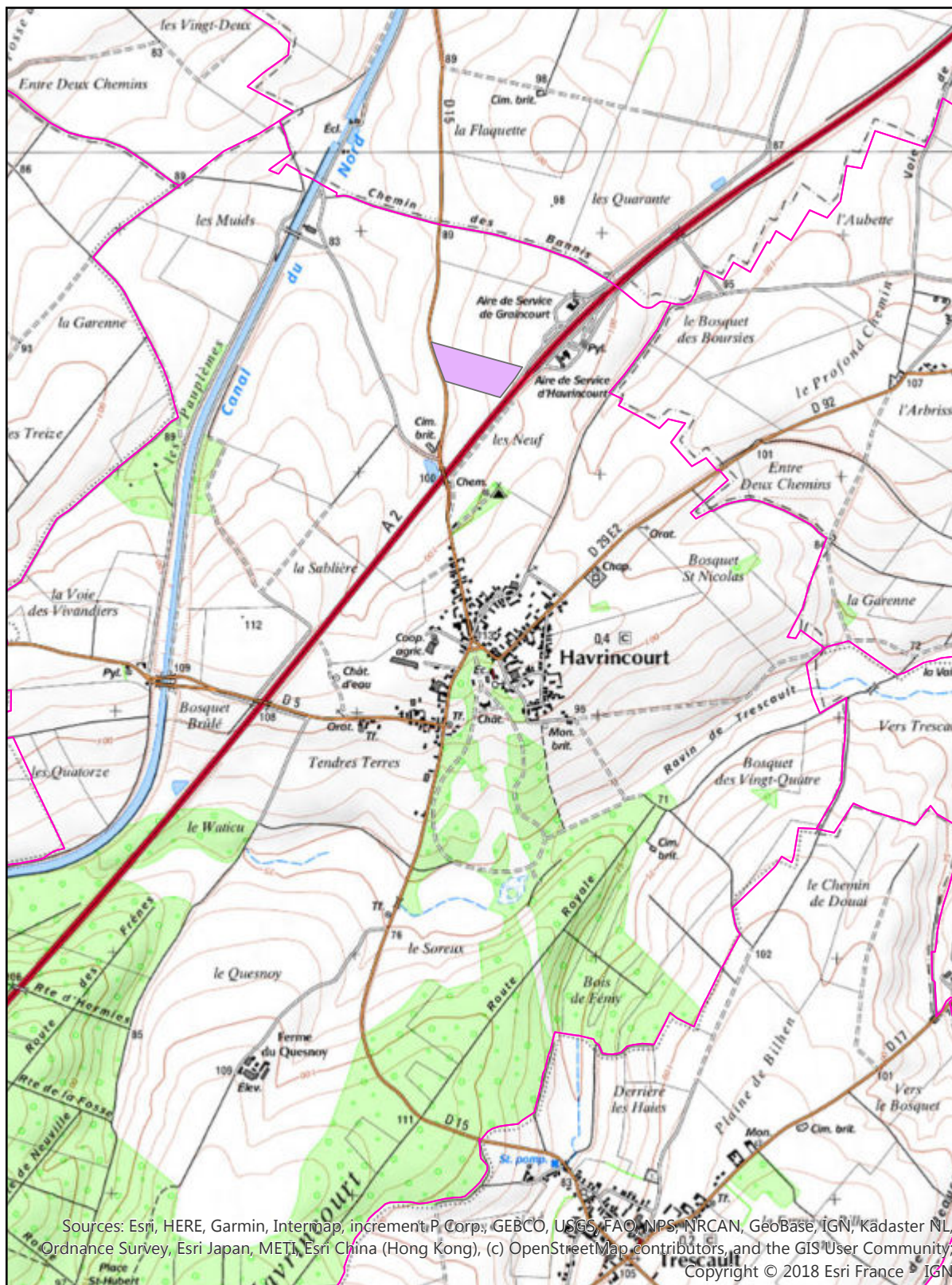
Département : PAS-DE-CALAIS
Commune : HAUCOURT
Périmètre : EURAMETHA 2019

Parcelle				Aptitude à l'épandage		
Code Suivra	Nom de la parcelle	Surface (ha)	Entrée dans le périmètre	Classe 0 (ha)	Classe 1 (ha)	Classe2 (ha)
6200069130	M130	1,07	26/04/2019		1,07	
TOTAL		1,07			1,07	

Plan d'épandage des digestats issus du site EURAMETHA

Carte des sols

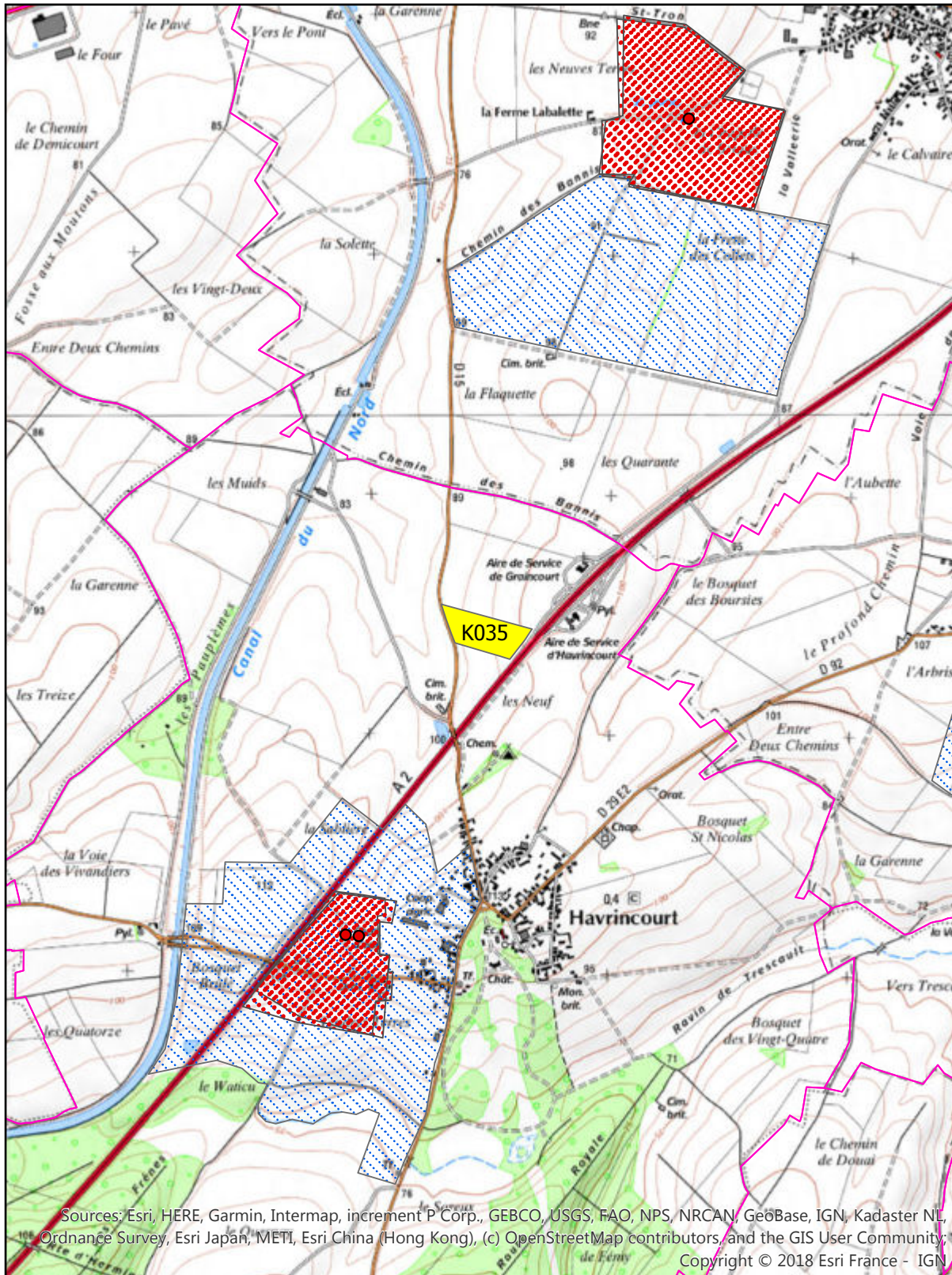
Commune de HAVRINCOURT



Plan d'épandage des digestats issus du site EURAMETHA

Carte d'aptitude à l'épandage

Commune de HAVRINCOURT



FICHE PARCELLAIRE PAR COMMUNE

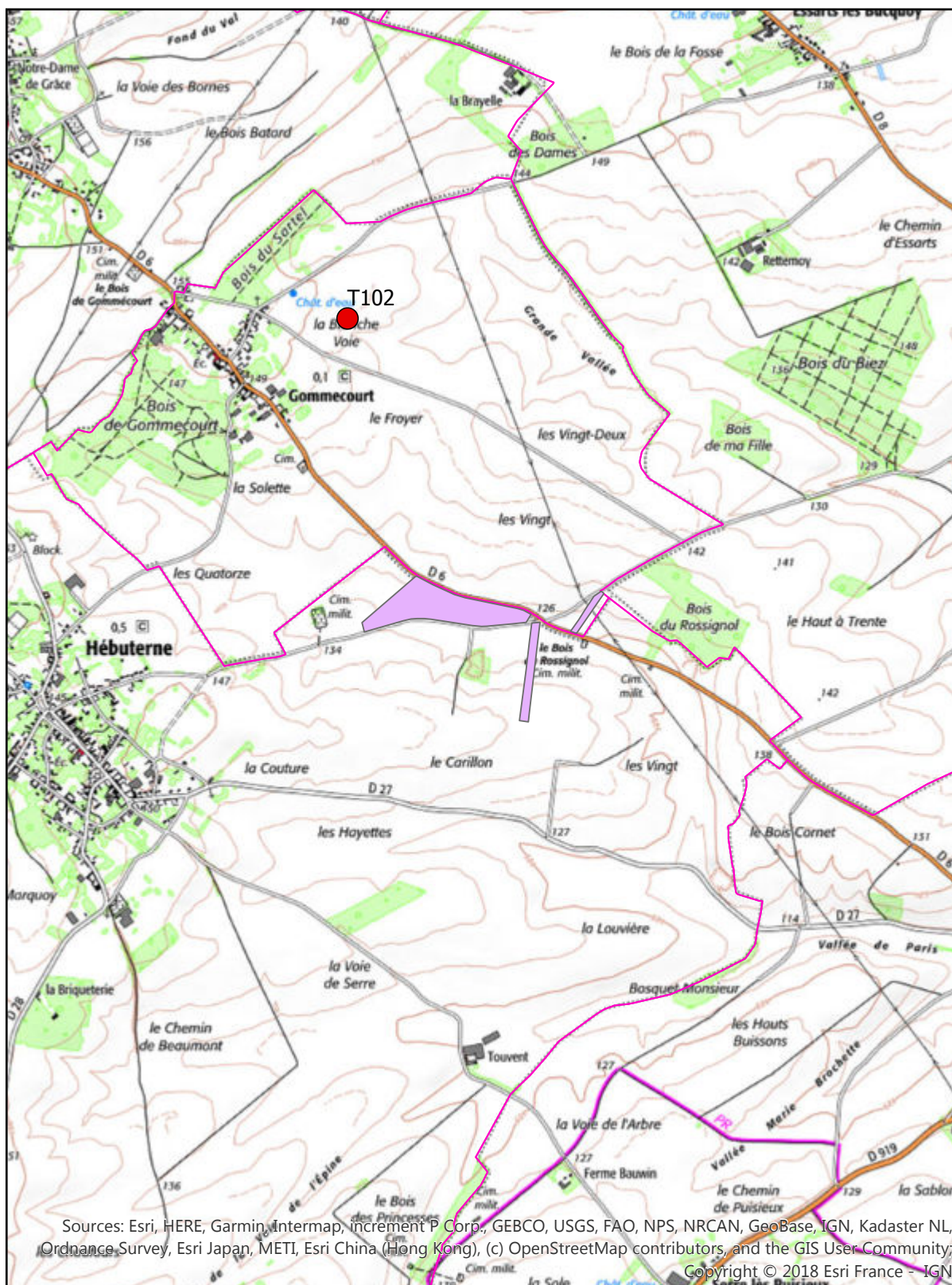
Département : PAS-DE-CALAIS
Commune : HAVRINCOURT
Périmètre : EURAMETHA 2019

Parcelle				Aptitude à l'épandage		
Code Suivra	Nom de la parcelle	Surface (ha)	Entrée dans le périmètre	Classe 0 (ha)	Classe 1 (ha)	Classe2 (ha)
6210622035	K035	4,57	19/03/2019		4,57	
TOTAL		4,57			4,57	

Plan d'épandage des digestats issus du site EURAMETHA

Carte des sols

Commune de HEBUTERNE

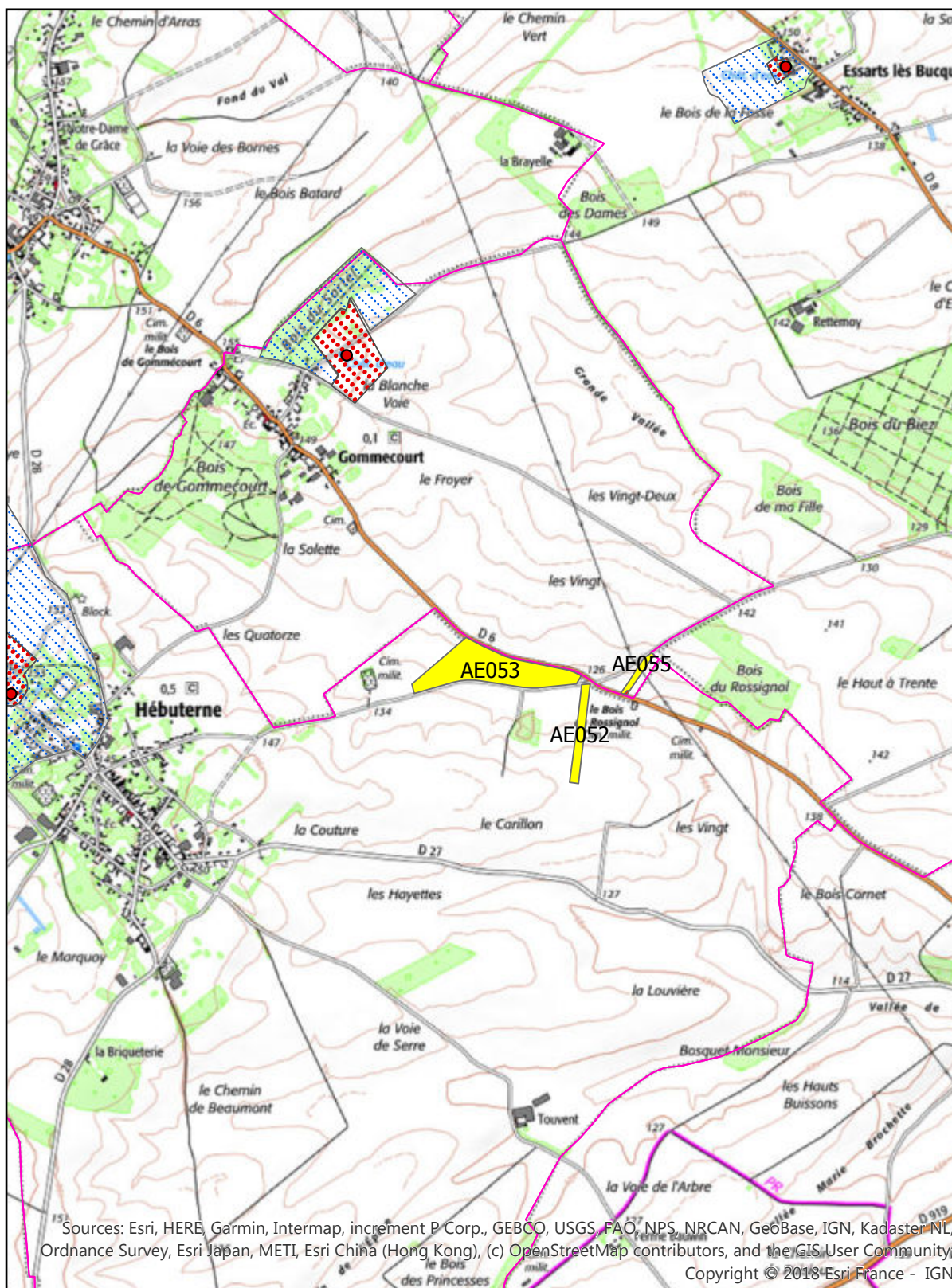


Sources: Esri, HERE, Garmin, Intermap, increment P Corp., GEBCO, USGS, FAO, NPS, NRCAN, GeoBase, IGN, Kadaster NL, Ordnance Survey, Esri Japan, METI, Esri China (Hong Kong), (c) OpenStreetMap contributors, and the GIS User Community; Copyright © 2018 Esri France - IGN

Plan d'épandage des digestats issus du site EURAMETHA

Carte d'aptitude à l'épandage

Commune de HEBUTERNE



FICHE PARCELLAIRE PAR COMMUNE

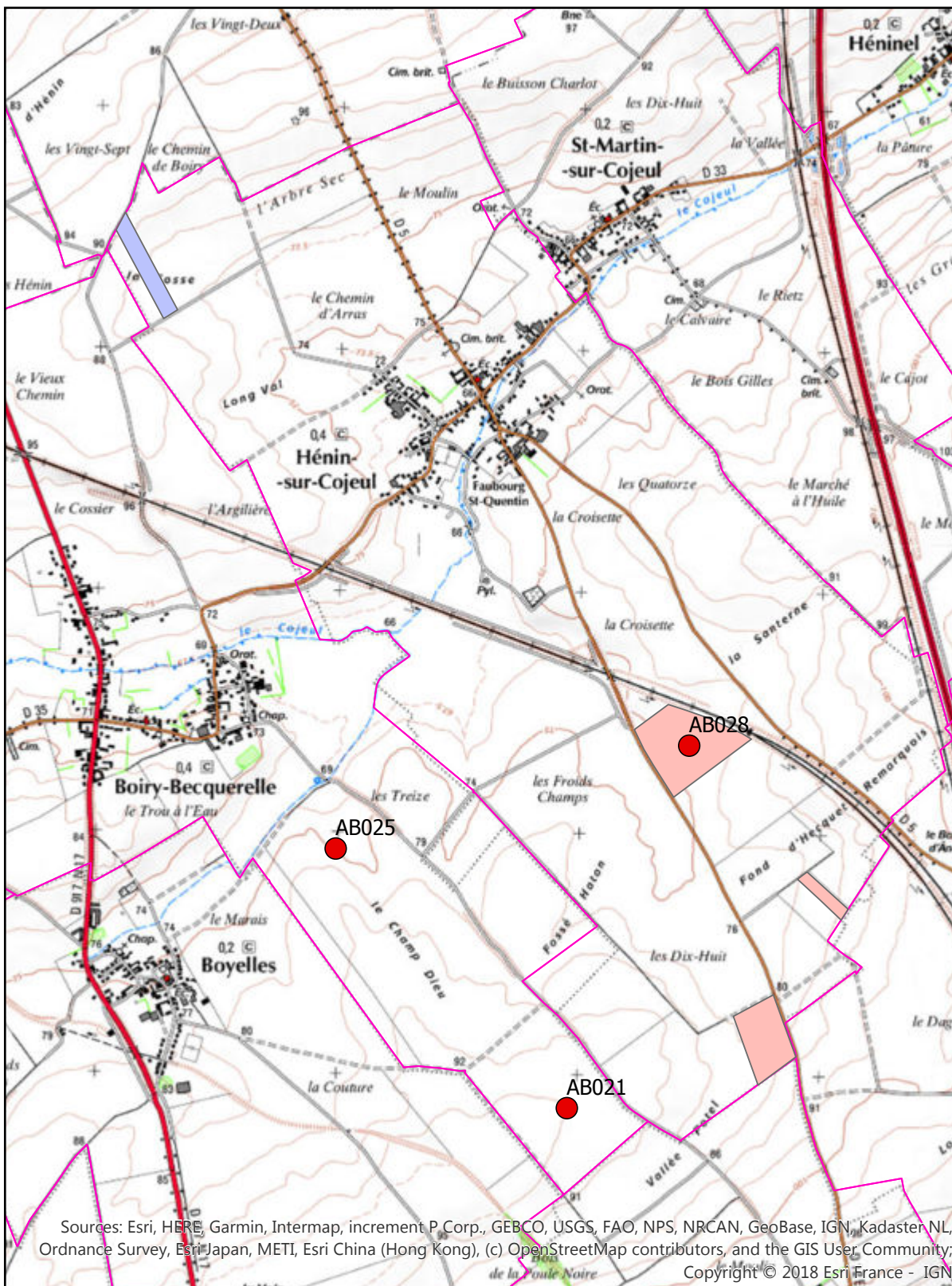
Département : PAS-DE-CALAIS
Commune : HÉBUTERNE
Périmètre : EURAMETHA 2019

Parcelle				Aptitude à l'épandage		
Code Suivra	Nom de la parcelle	Surface (ha)	Entrée dans le périmètre	Classe 0 (ha)	Classe 1 (ha)	Classe2 (ha)
6200093052	AE052	1,45	28/08/2019		1,45	
6200093053	AE053	7,41	28/08/2019		7,41	
6200093055	AE055	0,51	28/08/2019	0,02	0,49	
TOTAL		9,37		0,02	9,35	

Plan d'épandage des digestats issus du site EURAMETHA

Carte des sols

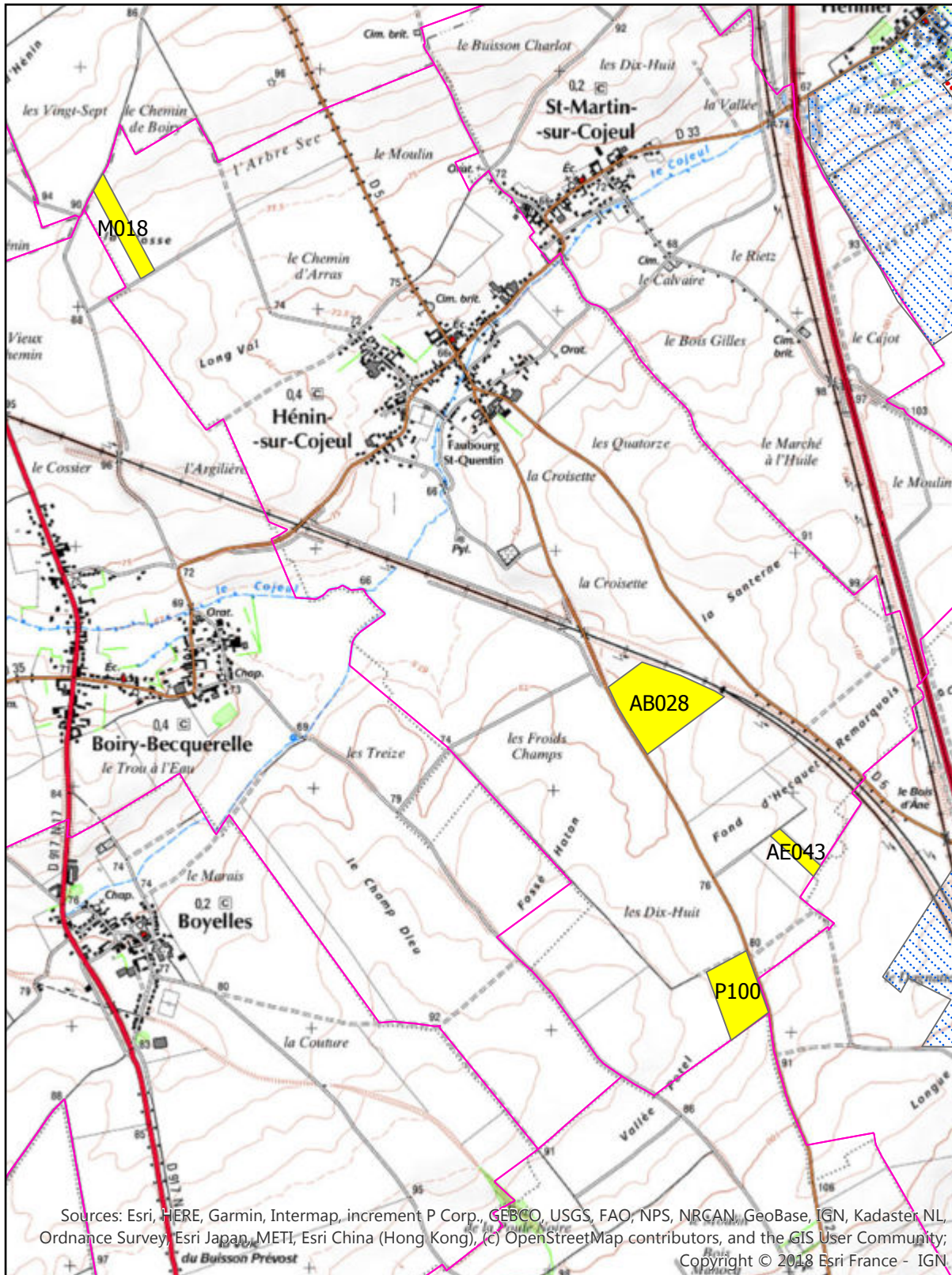
Commune de HENIN-SUR-COJEUL



Plan d'épandage des digestats issus du site EURAMETHA

Carte d'aptitude à l'épandage

Commune de HENIN-SUR-COJEUL



Sources: Esri, HERE, Garmin, Intermap, increment P Corp., GEBCO, USGS, FAO, NPS, NRCAN, GeoBase, IGN, Kadaster NL, Ordnance Survey, Esri Japan, METI, Esri China (Hong Kong), (c) OpenStreetMap contributors, and the GIS User Community; Copyright © 2018 Esri France - IGN

FICHE PARCELLAIRE PAR COMMUNE

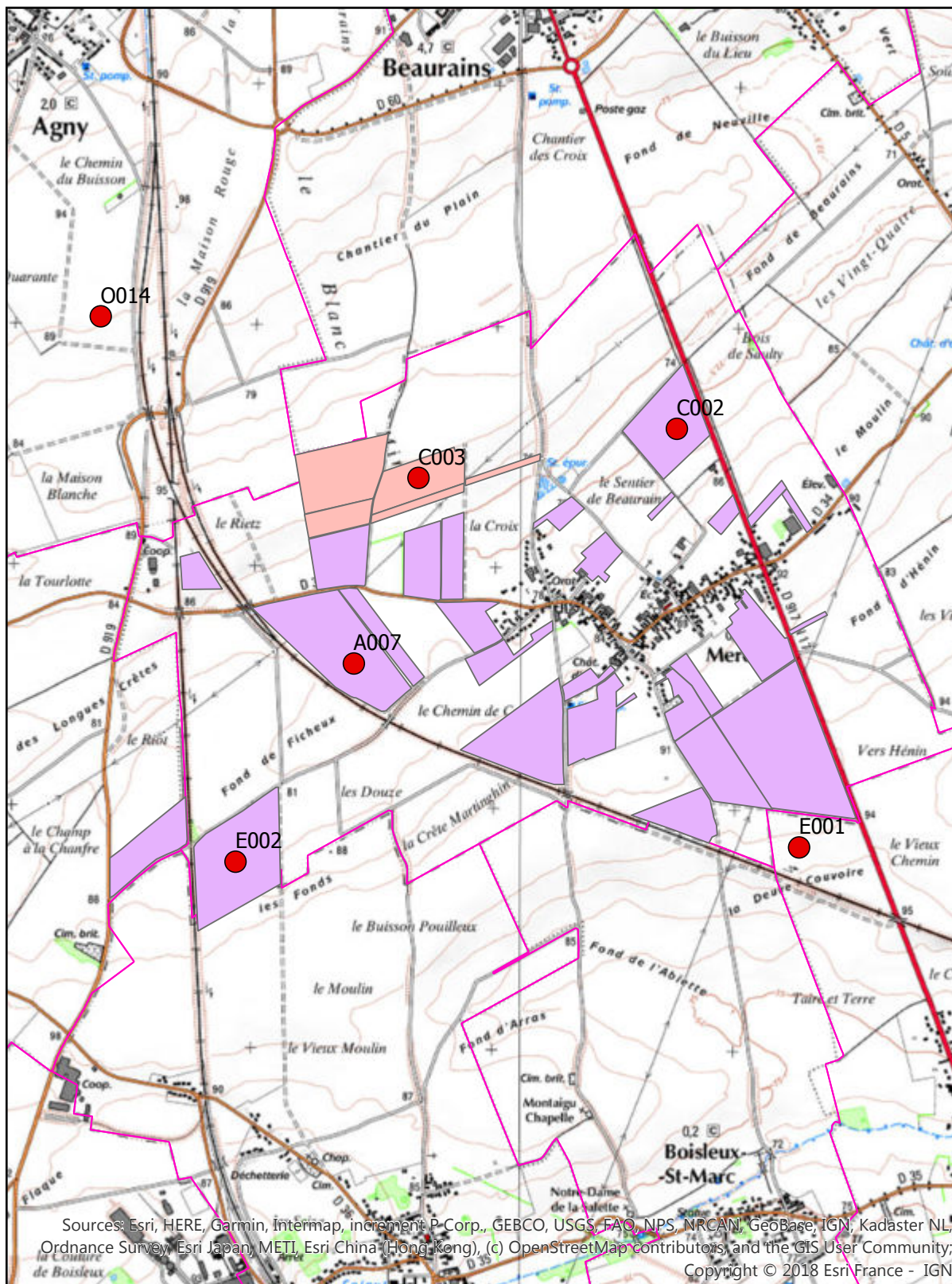
Département : PAS-DE-CALAIS
Commune : HÉNIN-SUR-COJEUL
Périmètre : EURAMETHA 2019

Parcelle				Aptitude à l'épandage		
Code Suivra	Nom de la parcelle	Surface (ha)	Entrée dans le périmètre	Classe 0 (ha)	Classe 1 (ha)	Classe2 (ha)
6200093043	AE043	1,21	28/08/2019		1,21	
6233160100	P100	5,39	04/04/2019		5,39	
6200069018	M018	3,01	26/04/2019		3,01	
6211259028	AB028	9,70	26/04/2019		9,70	
TOTAL		19,31			19,31	

Plan d'épandage des digestats issus du site EURAMETHA

Carte des sols

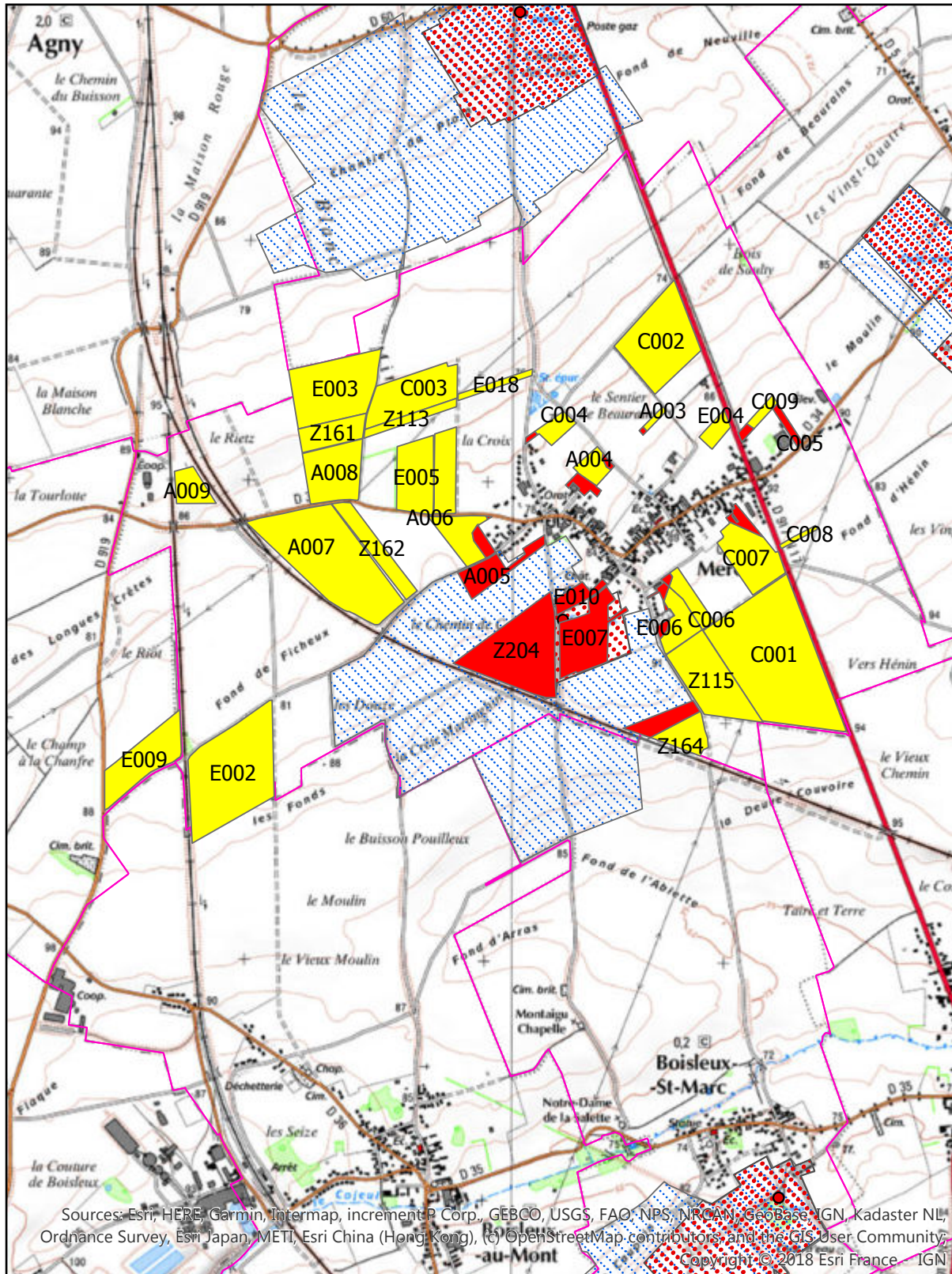
Commune de MERCATEL



Plan d'épandage des digestats issus du site EURAMETHA

Carte d'aptitude à l'épandage

Commune de MERCATEL



FICHE PARCELLAIRE PAR COMMUNE

Département : PAS-DE-CALAIS
Commune : MERCATEL
Périmètre : EURAMETHA 2019

Code Suivra	Parcelle			Aptitude à l'épandage		
	Nom de la parcelle	Surface (ha)	Entrée dans le périmètre	Classe 0 (ha)	Classe 1 (ha)	Classe2 (ha)
6219023002	E002	13,74	15/02/2019		13,74	
6219023003	E003	8,77	15/02/2019		8,77	
6219023004	E004	0,99	15/02/2019		0,99	
6219023005	E005	7,74	15/02/2019		7,74	
6219023006	E006	2,90	15/02/2019	0,51	2,39	
6219023007	E007	5,61	15/02/2019	5,61		
6219023009	E009	5,44	15/02/2019		5,44	
6219023010	E010	1,23	18/02/2019	1,23		
6219023018	E018	0,80	18/02/2019		0,80	
6257245113	Z113	1,32	06/05/2019		1,32	
6257245115	Z115	7,04	06/05/2019		7,04	
6257245161	Z161	2,73	06/05/2019		2,73	
6257245162	Z162	3,02	06/05/2019		3,02	
6257245164	Z164	4,10	06/05/2019	1,86	2,24	
6257245204	Z204	10,18	03/05/2019	10,18		
6226217003	A003	0,34	14/02/2019	0,05	0,29	
6226217004	A004	2,07	14/02/2019	0,77	1,30	
6226217005	A005	2,56	14/02/2019	2,56		
6226217006	A006	3,38	14/02/2019	0,61	2,77	
6226217007	A007	15,35	14/02/2019		15,35	
6226217008	A008	5,25	14/02/2019		5,25	
6226217009	A009	1,84	14/02/2019		1,84	

FICHE PARCELLAIRE PAR COMMUNE

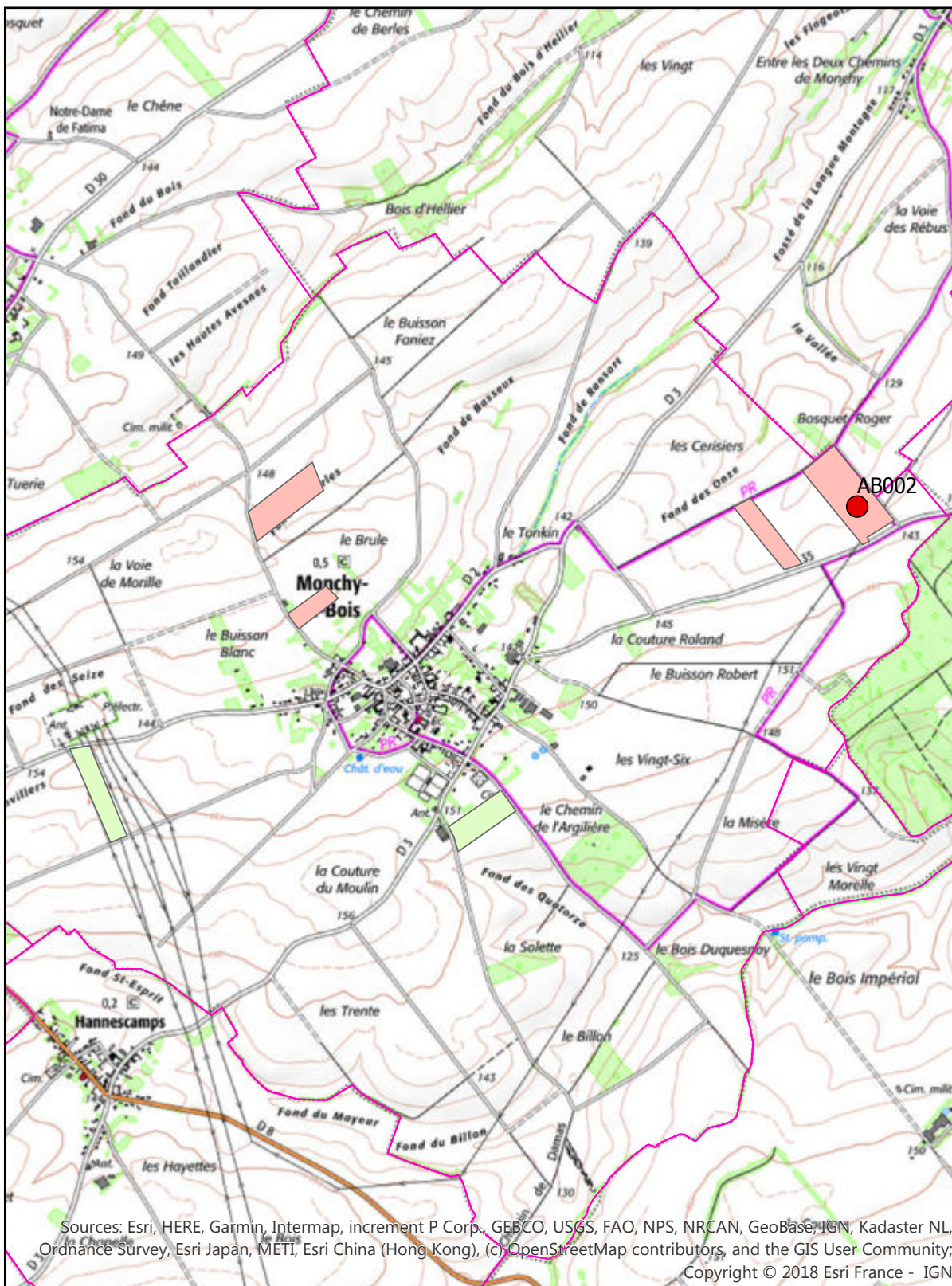
Département : PAS-DE-CALAIS
Commune : MERCATEL
Périmètre : EURAMETHA 2019

Parcelle				Aptitude à l'épandage		
Code Suivra	Nom de la parcelle	Surface (ha)	Entrée dans le périmètre	Classe 0 (ha)	Classe 1 (ha)	Classe2 (ha)
6215889001	C001	20,60	14/02/2019		20,60	
6215889002	C002	8,78	14/02/2019		8,78	
6215889003	C003	5,98	14/02/2019		5,98	
6215889004	C004	1,28	14/02/2019	0,10	1,18	
6215889005	C005	0,59	14/02/2019	0,59		
6215889006	C006	1,74	14/02/2019	0,13	1,61	
6215889007	C007	5,32	14/02/2019	0,65	4,67	
6215889008	C008	0,31	14/02/2019		0,31	
6215889009	C009	0,81	14/02/2019	0,23	0,58	
TOTAL		151,81		25,08	126,73	

Plan d'épandage des digestats issus du site EURAMETHA

Carte des sols

Commune de MONCHY-AU-BOIS

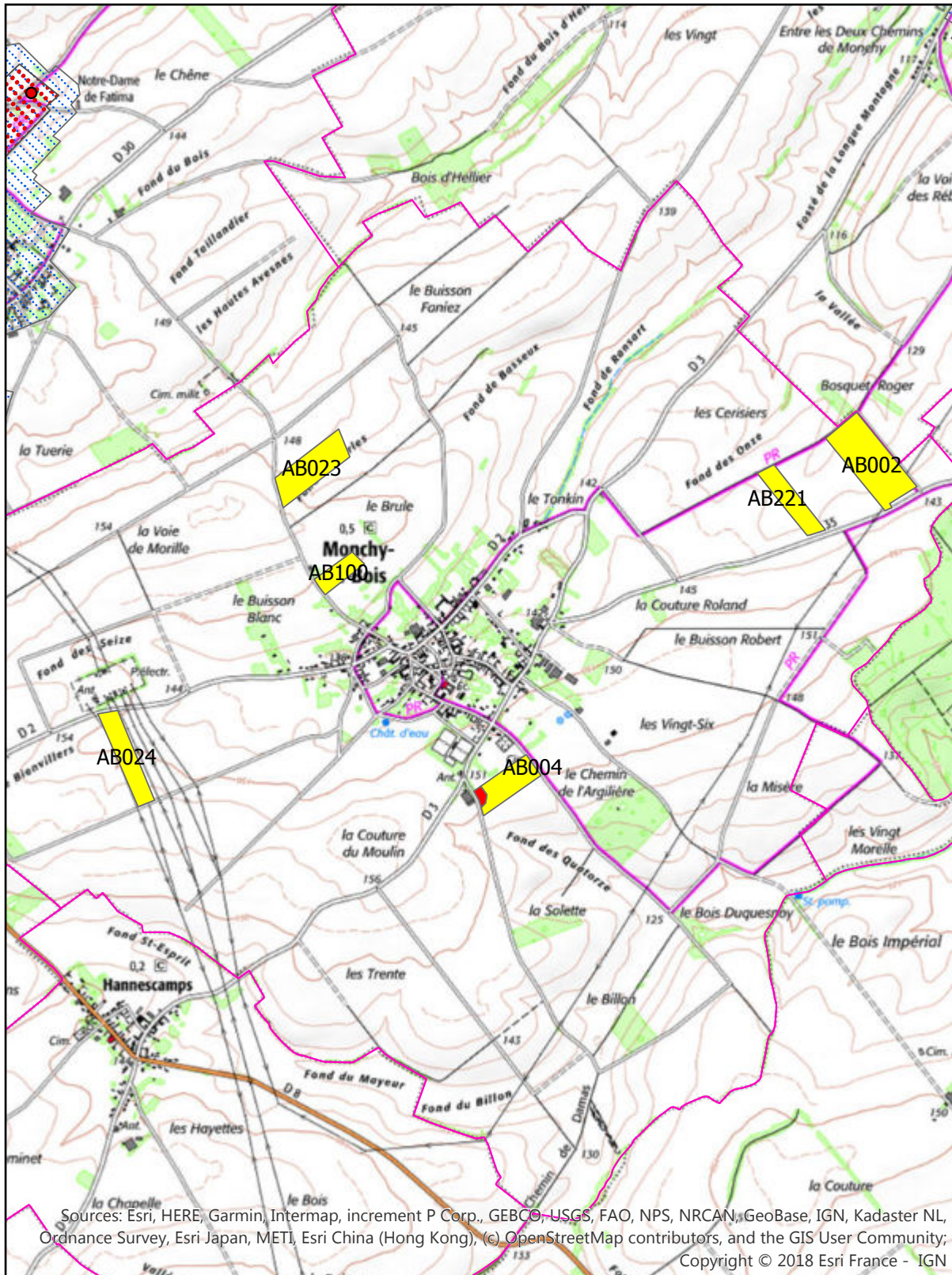


Sources: Esri, HERE, Garmin, Intermap, increment P Corp., GEBCO, USGS, FAO, NPS, NRCAN, GeoBase, IGN, Kadaster NL, Ordnance Survey, Esri Japan, METI, Esri China (Hong Kong), (c) OpenStreetMap contributors, and the GIS User Community; Copyright © 2018 Esri France - IGN

Plan d'épandage des digestats issus du site EURAMETHA

Carte d'aptitude à l'épandage

Commune de MONCHY-AU-BOIS



FICHE PARCELLAIRE PAR COMMUNE

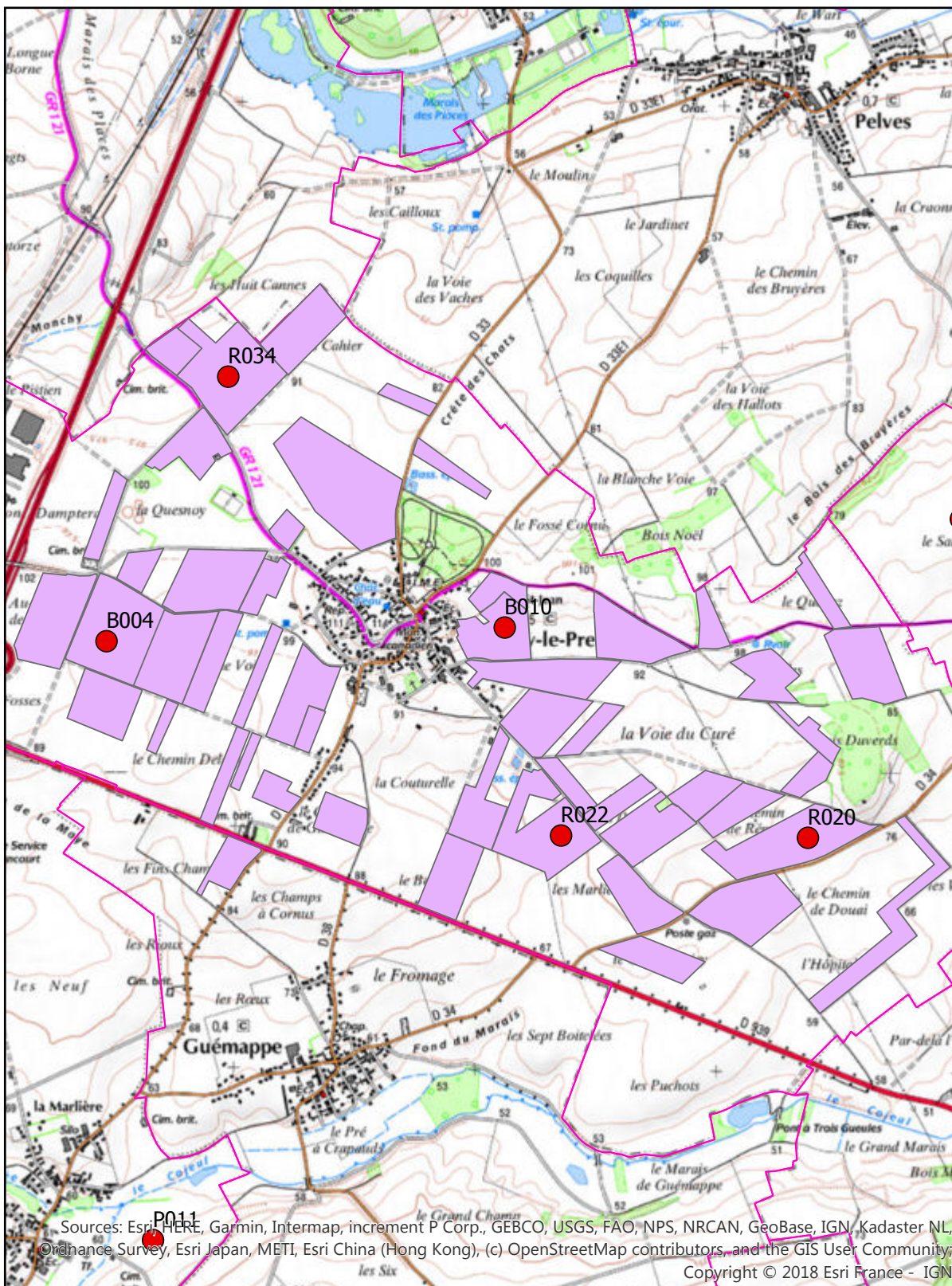
Département : PAS-DE-CALAIS
Commune : MONCHY-AU-BOIS
Périmètre : EURAMETHA 2019

Parcelle				Aptitude à l'épandage		
Code Suivra	Nom de la parcelle	Surface (ha)	Entrée dans le périmètre	Classe 0 (ha)	Classe 1 (ha)	Classe2 (ha)
6211259002	AB002	6,45	29/04/2019		6,45	
6211259004	AB004	2,96	29/04/2019	0,25	2,71	
6211259023	AB023	4,12	29/04/2019		4,12	
6211259024	AB024	3,23	29/04/2019		3,23	
6211259100	AB100	1,51	29/04/2019		1,51	
6211259221	AB221	2,73	26/04/2019		2,73	
TOTAL		21,00		0,25	20,75	

Plan d'épandage des digestats issus du site EURAMETHA

Carte des sols

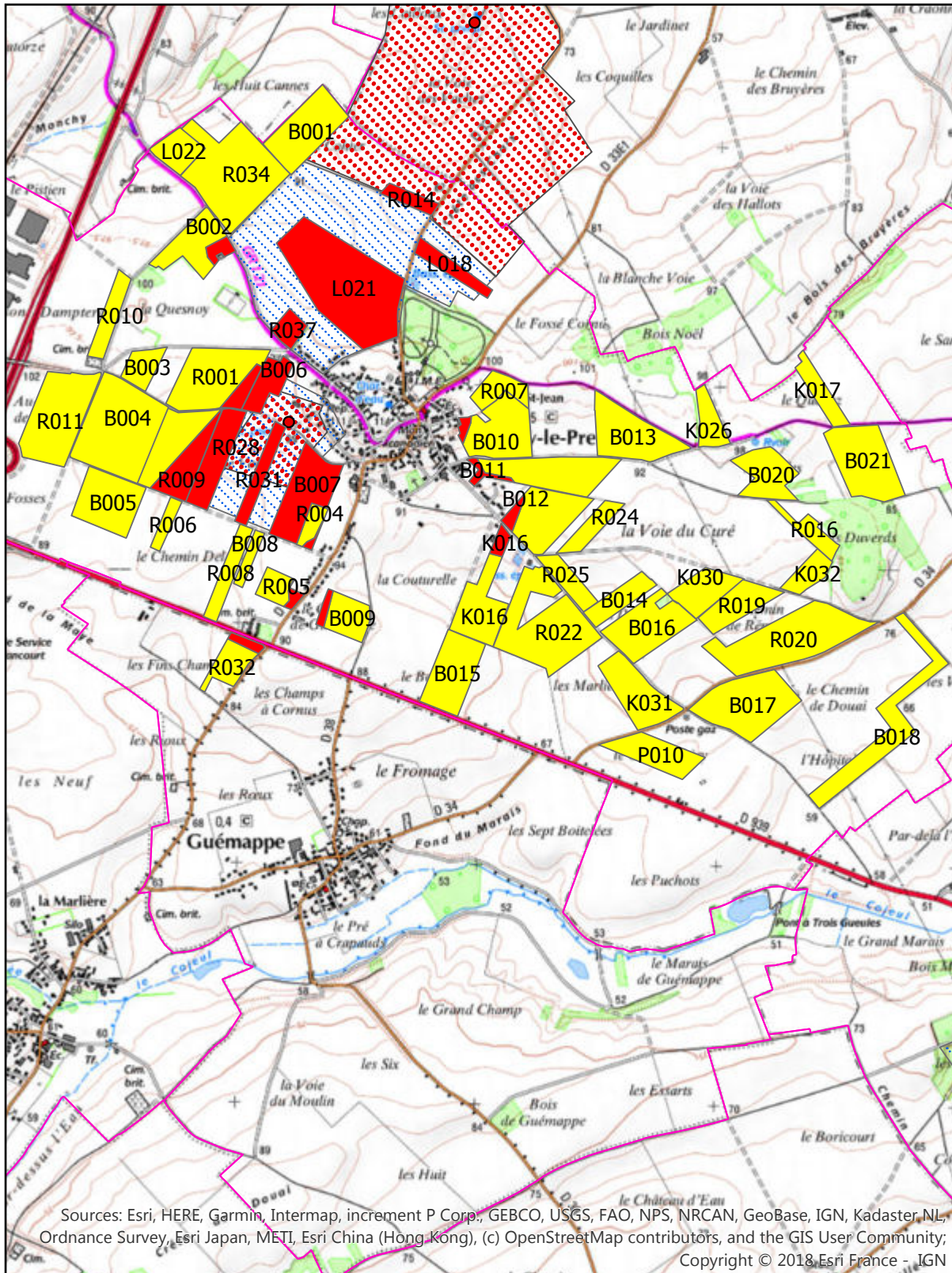
Commune de MONCHY-LE-PREUX



Plan d'épandage des digestats issus du site EURAMETHA

Carte d'aptitude à l'épandage

Commune de MONCHY-LE-PREUX



FICHE PARCELLAIRE PAR COMMUNE

Département : PAS-DE-CALAIS
Commune : MONCHY-LE-PREUX
Périmètre : EURAMETHA 2019

Code Suivra	Parcelle			Aptitude à l'épandage		
	Nom de la parcelle	Surface (ha)	Entrée dans le périmètre	Classe 0 (ha)	Classe 1 (ha)	Classe2 (ha)
6215721018	L018	2,04	20/03/2019	2,04		
6215721021	L021	15,72	20/03/2019	15,72		
6215721022	L022	2,44	20/03/2019		2,44	
6210622016	K016	5,29	11/03/2019	0,63	4,66	
6210622017	K017	2,21	11/03/2019		2,21	
6210622026	K026	2,11	11/03/2019		2,11	
6210622030	K030	3,33	11/03/2019		3,33	
6210622031	K031	5,03	11/03/2019		5,03	
6210622032	K032	1,92	11/03/2019		1,92	
6245678001	B001	6,05	20/06/2019		6,05	
6245678002	B002	4,78	20/06/2019	0,74	4,04	
6245678003	B003	1,97	20/06/2019		1,97	
6245678004	B004	11,31	20/06/2019		11,31	
6245678005	B005	5,60	20/06/2019		5,60	
6245678006	B006	2,44	20/06/2019	2,44		
6245678007	B007	5,91	20/06/2019	5,91		
6245678008	B008	1,00	20/06/2019		1,00	
6245678009	B009	3,20	20/06/2019	0,46	2,74	
6245678010	B010	6,17	20/06/2019	0,37	5,80	
6245678011	B011	6,88	20/06/2019	0,58	6,30	
6245678012	B012	6,00	20/06/2019	0,54	5,46	
6245678013	B013	6,00	20/06/2019		6,00	

FICHE PARCELLAIRE PAR COMMUNE

Département : PAS-DE-CALAIS
Commune : MONCHY-LE-PREUX
Périmètre : EURAMETHA 2019

Code Suivra	Parcelle			Aptitude à l'épandage		
	Nom de la parcelle	Surface (ha)	Entrée dans le périmètre	Classe 0 (ha)	Classe 1 (ha)	Classe2 (ha)
6245678014	B014	2,53	20/06/2019		2,53	
6245678015	B015	5,52	20/06/2019		5,52	
6245678016	B016	5,85	20/06/2019		5,85	
6245678017	B017	7,98	20/06/2019		7,98	
6245678018	B018	6,94	20/06/2019		6,94	
6245678020	B020	4,00	20/06/2019		4,00	
6245678021	B021	6,40	20/06/2019		6,40	
6219035001	R001	8,27	03/04/2019	1,09	7,18	
6219035004	R004	1,28	03/04/2019	0,18	1,10	
6219035005	R005	1,93	03/04/2019	0,37	1,56	
6219035006	R006	1,07	03/04/2019		1,07	
6219035007	R007	2,17	03/04/2019		2,17	
6219035008	R008	2,40	03/04/2019		2,40	
6219035009	R009	8,30	03/04/2019	3,36	4,94	
6219035010	R010	2,40	03/04/2019		2,40	
6219035011	R011	8,35	03/04/2019		8,35	
6219035014	R014	1,30	03/04/2019	1,30		
6219035016	R016	1,80	03/04/2019		1,80	
6219035019	R019	3,41	03/04/2019		3,41	
6219035020	R020	10,38	03/04/2019		10,38	
6219035022	R022	10,32	03/04/2019		10,32	
6219035024	R024	2,01	03/04/2019		2,01	

FICHE PARCELLAIRE PAR COMMUNE

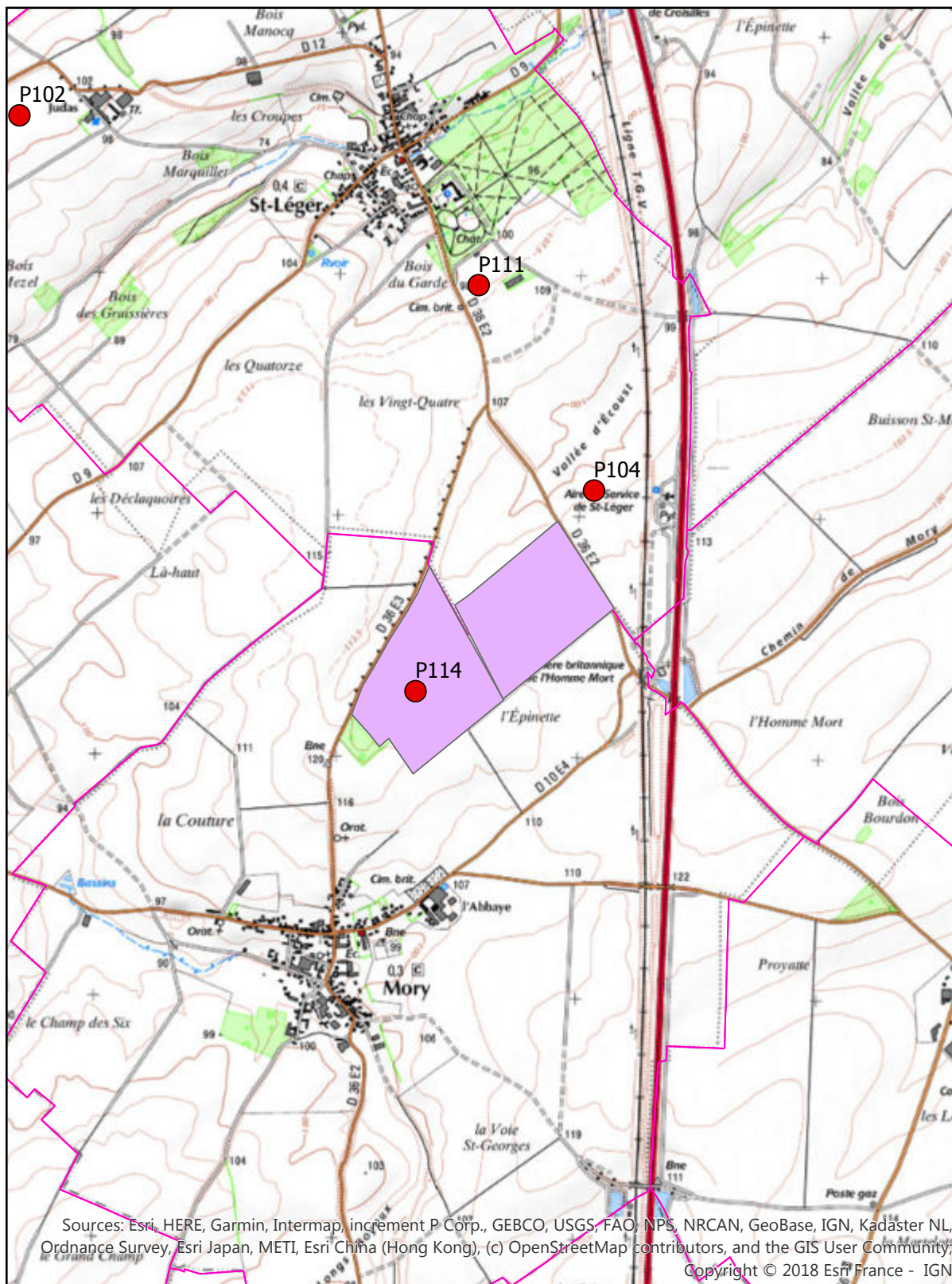
Département : PAS-DE-CALAIS
Commune : MONCHY-LE-PREUX
Périmètre : EURAMETHA 2019

Parcelle				Aptitude à l'épandage		
Code Suivra	Nom de la parcelle	Surface (ha)	Entrée dans le périmètre	Classe 0 (ha)	Classe 1 (ha)	Classe2 (ha)
6219035025	R025	2,12	03/04/2019		2,12	
6219035028	R028	4,20	03/04/2019	4,20		
6219035031	R031	2,27	03/04/2019	2,27		
6219035032	R032	2,89	03/04/2019	0,53	2,36	
6219035034	R034	11,49	03/04/2019		11,49	
6219035037	R037	1,30	03/04/2019	1,30		
6233160010	P010	3,97	03/04/2019		3,97	
TOTAL		240,25		44,03	196,22	

Plan d'épandage des digestats issus du site EURAMETHA

Carte des sols

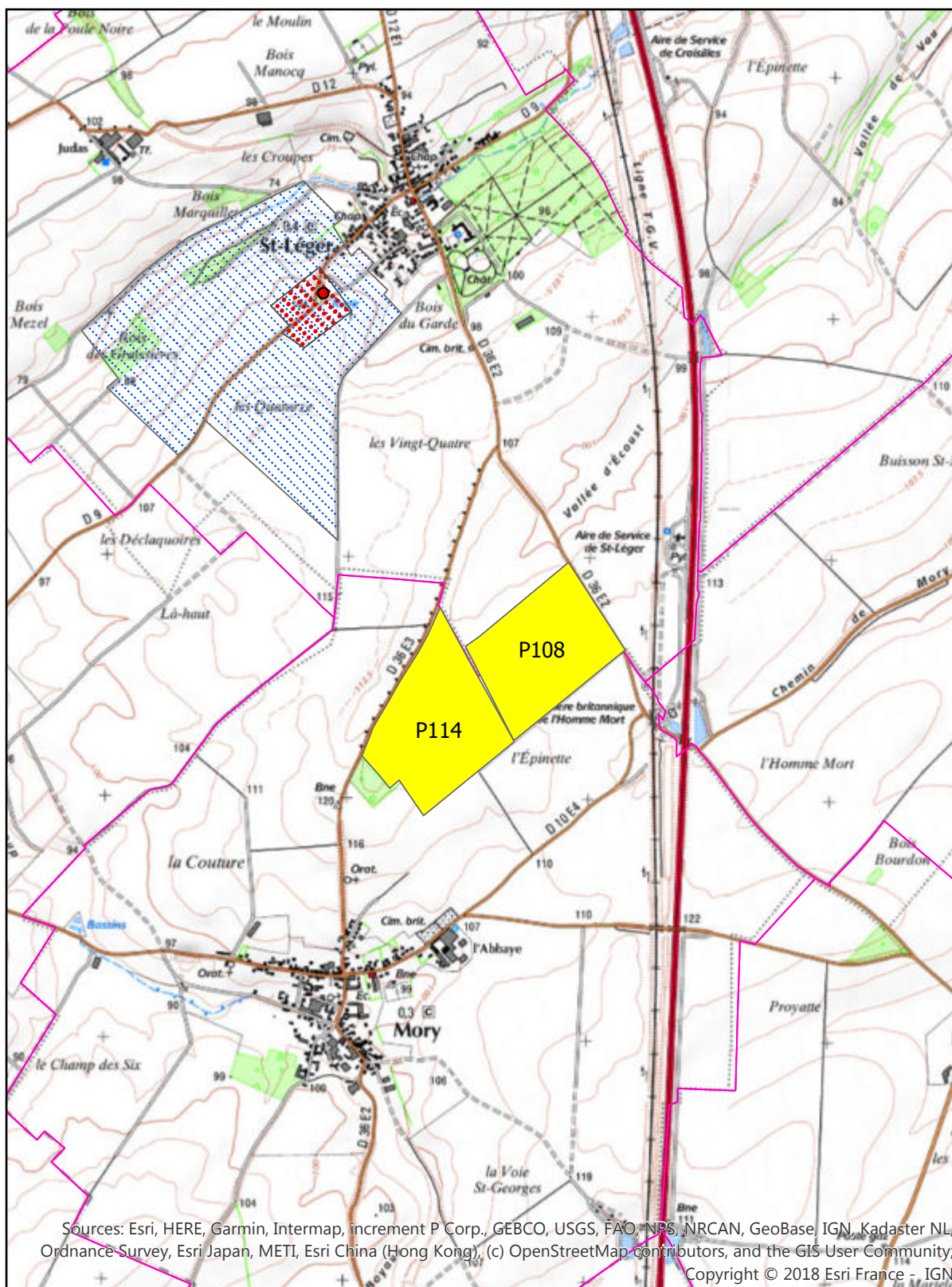
Commune de MORY



Plan d'épandage des digestats issus du site EURAMETHA

Carte d'aptitude à l'épandage

Commune de MORY



FICHE PARCELLAIRE PAR COMMUNE

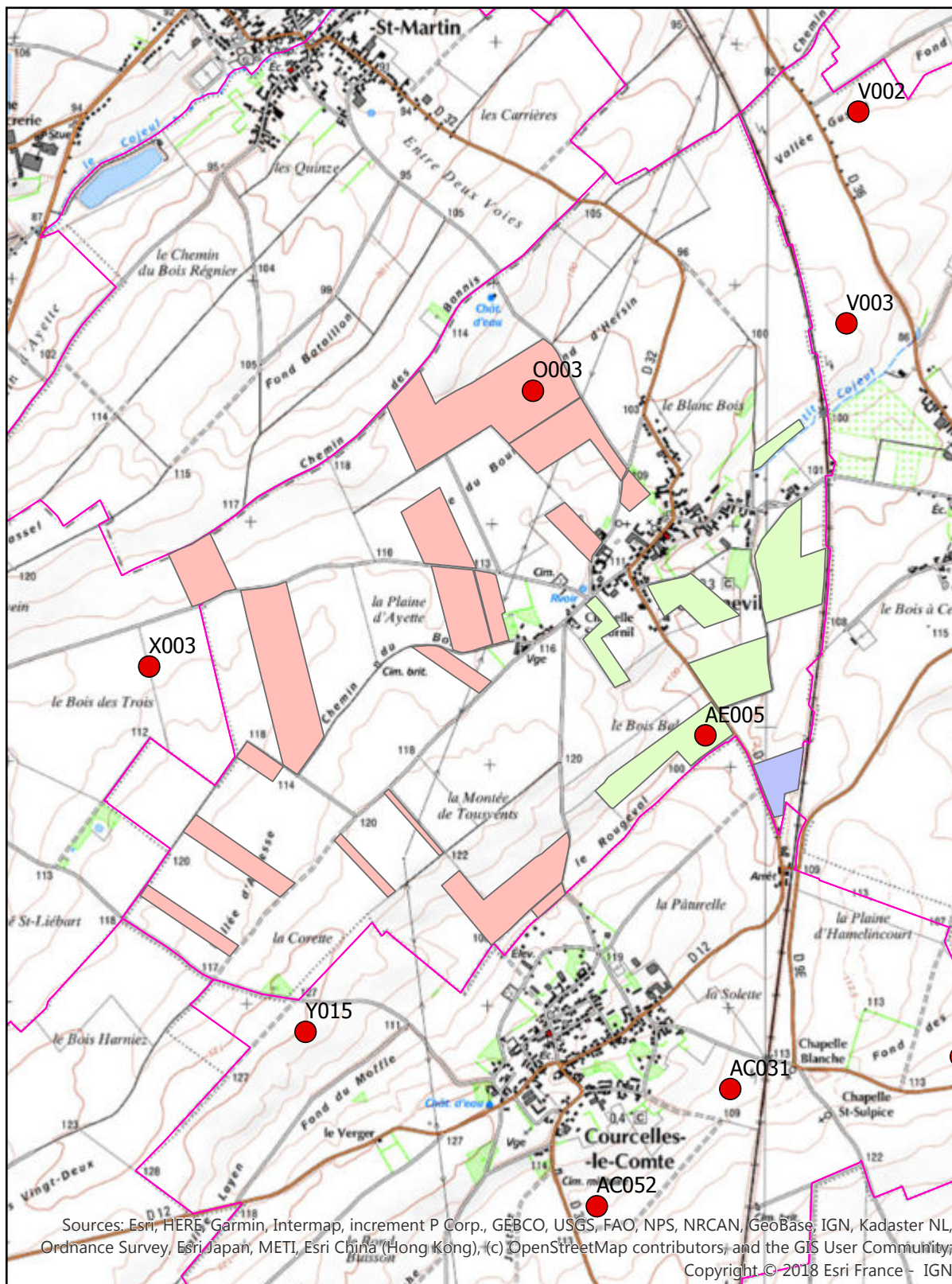
Département : PAS-DE-CALAIS
Commune : MORY
Périmètre : EURAMETHA 2019

Parcelle				Aptitude à l'épandage		
Code Suivra	Nom de la parcelle	Surface (ha)	Entrée dans le périmètre	Classe 0 (ha)	Classe 1 (ha)	Classe2 (ha)
6233160108	P108	24,46	04/04/2019		24,46	
6233160114	P114	27,41	04/04/2019		27,41	
TOTAL		51,87			51,87	

Plan d'épandage des digestats issus du site EURAMETHA

Carte des sols

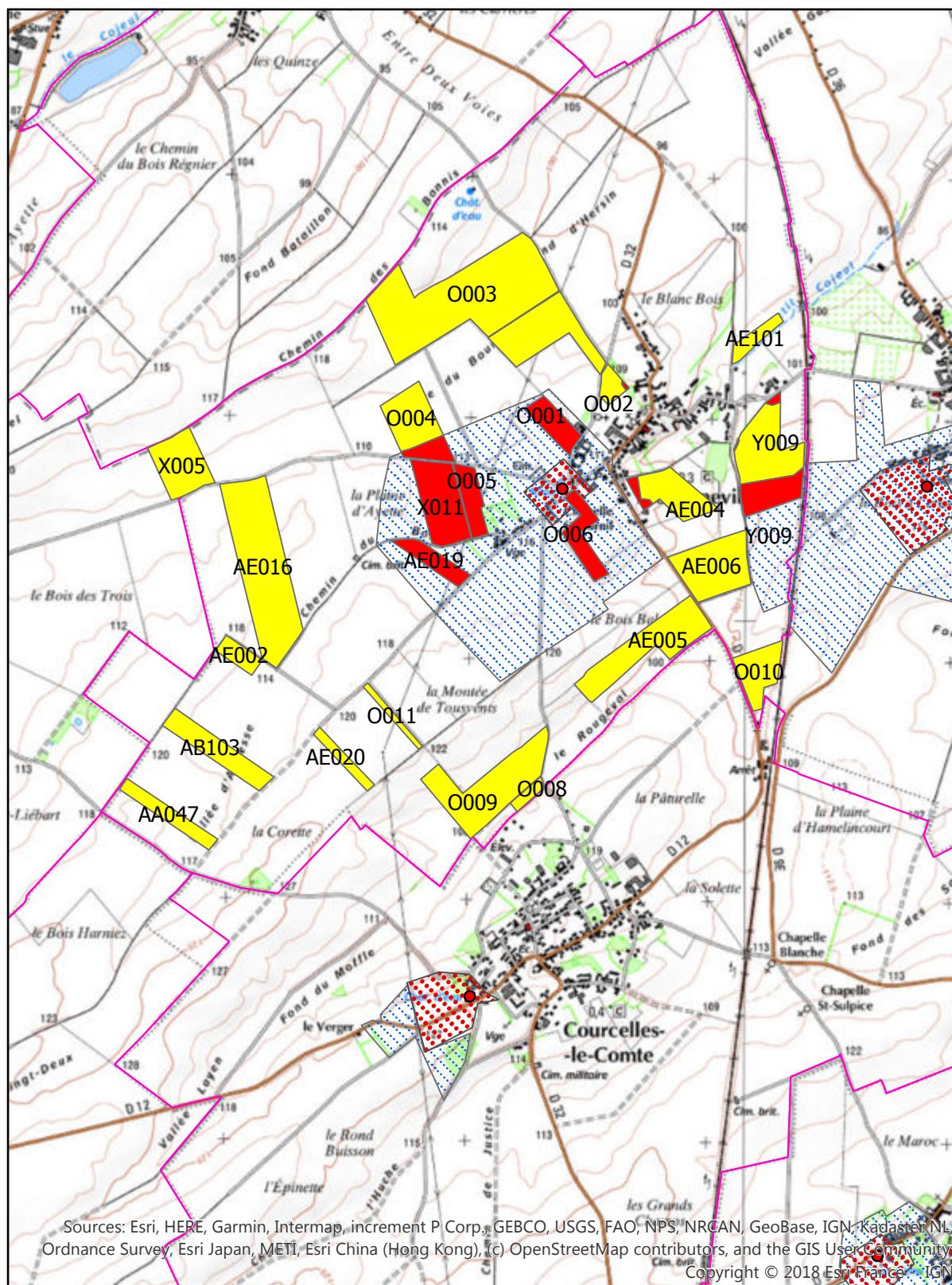
Commune de MOYENNEVILLE



Plan d'épandage des digestats issus du site EURAMETHA

Carte d'aptitude à l'épandage

Commune de MOYENNEVILLE



FICHE PARCELLAIRE PAR COMMUNE

Département : PAS-DE-CALAIS
Commune : MOYENNEVILLE
Périmètre : EURAMETHA 2019

Code Suivra	Parcelle			Aptitude à l'épandage		
	Nom de la parcelle	Surface (ha)	Entrée dans le périmètre	Classe 0 (ha)	Classe 1 (ha)	Classe2 (ha)
6214811001	O001	2,37	02/05/2019	2,37		
6214811002	O002	1,16	02/05/2019	0,05	1,11	
6214811003	O003	27,07	02/05/2019		27,07	
6214811004	O004	5,72	02/05/2019	1,36	4,36	
6214811005	O005	2,30	02/05/2019	2,30		
6214811006	O006	2,72	02/05/2019	2,72		
6214811008	O008	0,72	02/05/2019		0,72	
6214811009	O009	8,95	02/05/2019		8,95	
6214811010	O010	3,31	02/05/2019		3,31	
6214811011	O011	0,79	02/05/2019		0,79	
6221226009	Y009	9,35	27/08/2019	3,22	6,13	
6256222005	X005	4,83	12/04/2019		4,83	
6256222011	X011	5,69	12/04/2019	5,69		
6200351047	AA047	2,53	05/04/2019		2,53	
6200093002	AE002	1,42	28/08/2019		1,42	
6200093004	AE004	4,35	28/08/2019	0,46	3,89	
6200093005	AE005	7,42	28/08/2019		7,42	
6200093006	AE006	6,32	28/08/2019		6,32	
6200093016	AE016	14,26	28/08/2019		14,26	
6200093019	AE019	2,09	28/08/2019	2,09		
6200093020	AE020	1,29	28/08/2019		1,29	
6200093101	AE101	1,33	28/08/2019		1,33	

FICHE PARCELLAIRE PAR COMMUNE

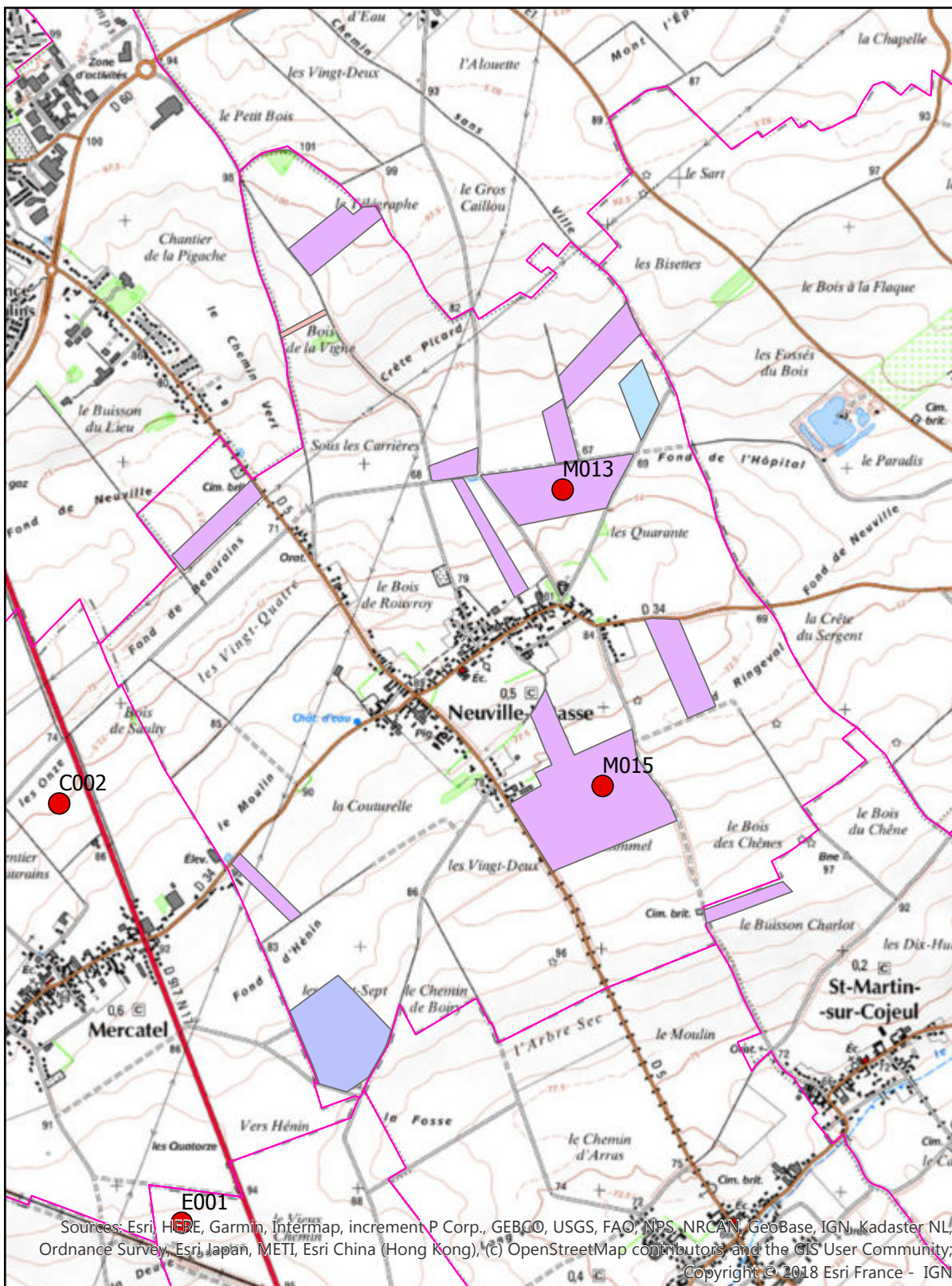
Département : PAS-DE-CALAIS
Commune : MOYENNEVILLE
Périmètre : EURAMETHA 2019

Parcelle				Aptitude à l'épandage		
Code Suivra	Nom de la parcelle	Surface (ha)	Entrée dans le périmètre	Classe 0 (ha)	Classe 1 (ha)	Classe2 (ha)
6211259103	AB103	4,21	29/04/2019		4,21	
TOTAL		120,20		20,26	99,94	

Plan d'épandage des digestats issus du site EURAMETHA

Carte des sols

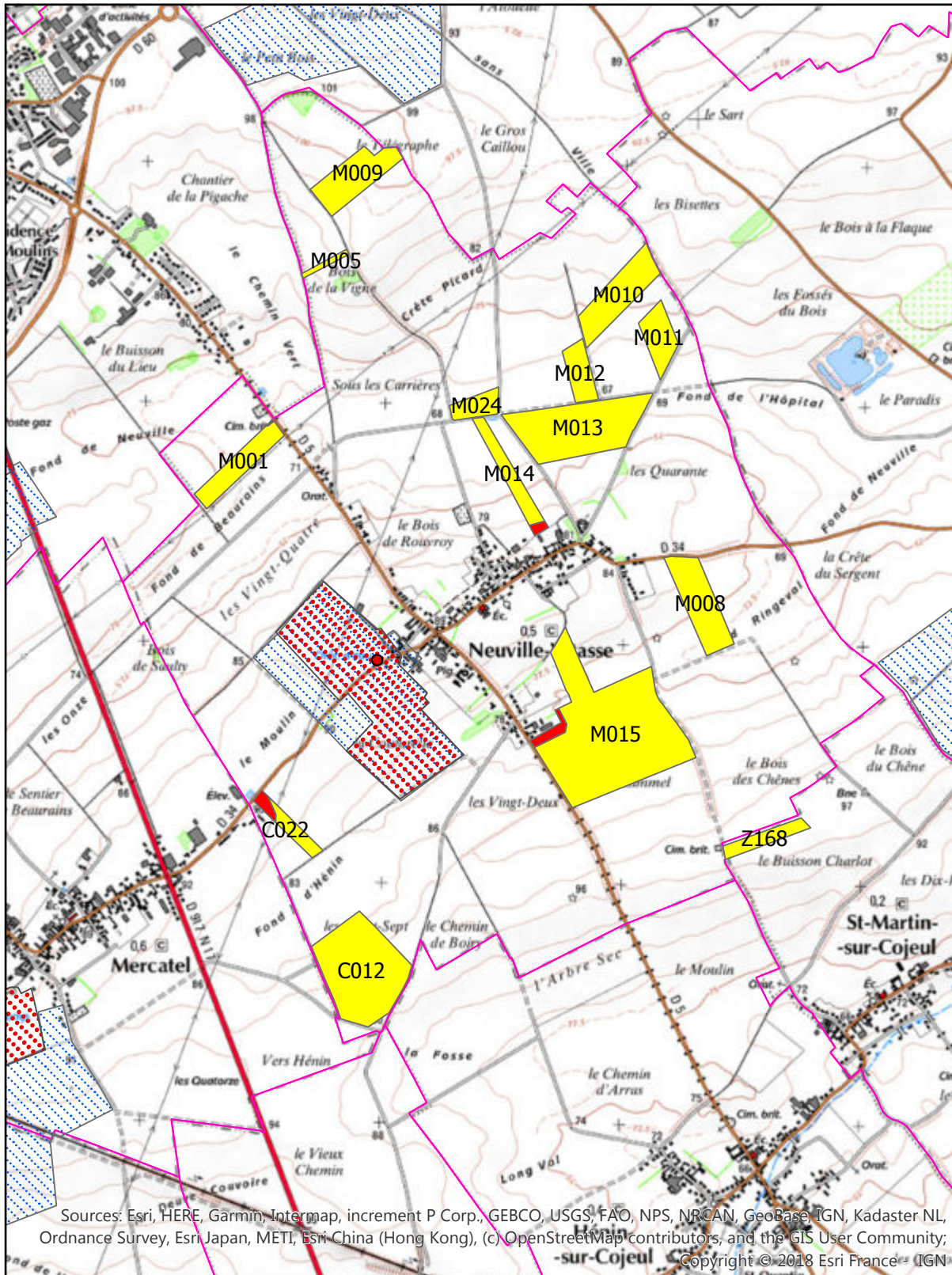
Commune de NEUVILLE-VITASSE



Plan d'épandage des digestats issus du site EURAMETHA

Carte d'aptitude à l'épandage

Commune de NEUVILLE-VITASSE



FICHE PARCELLAIRE PAR COMMUNE

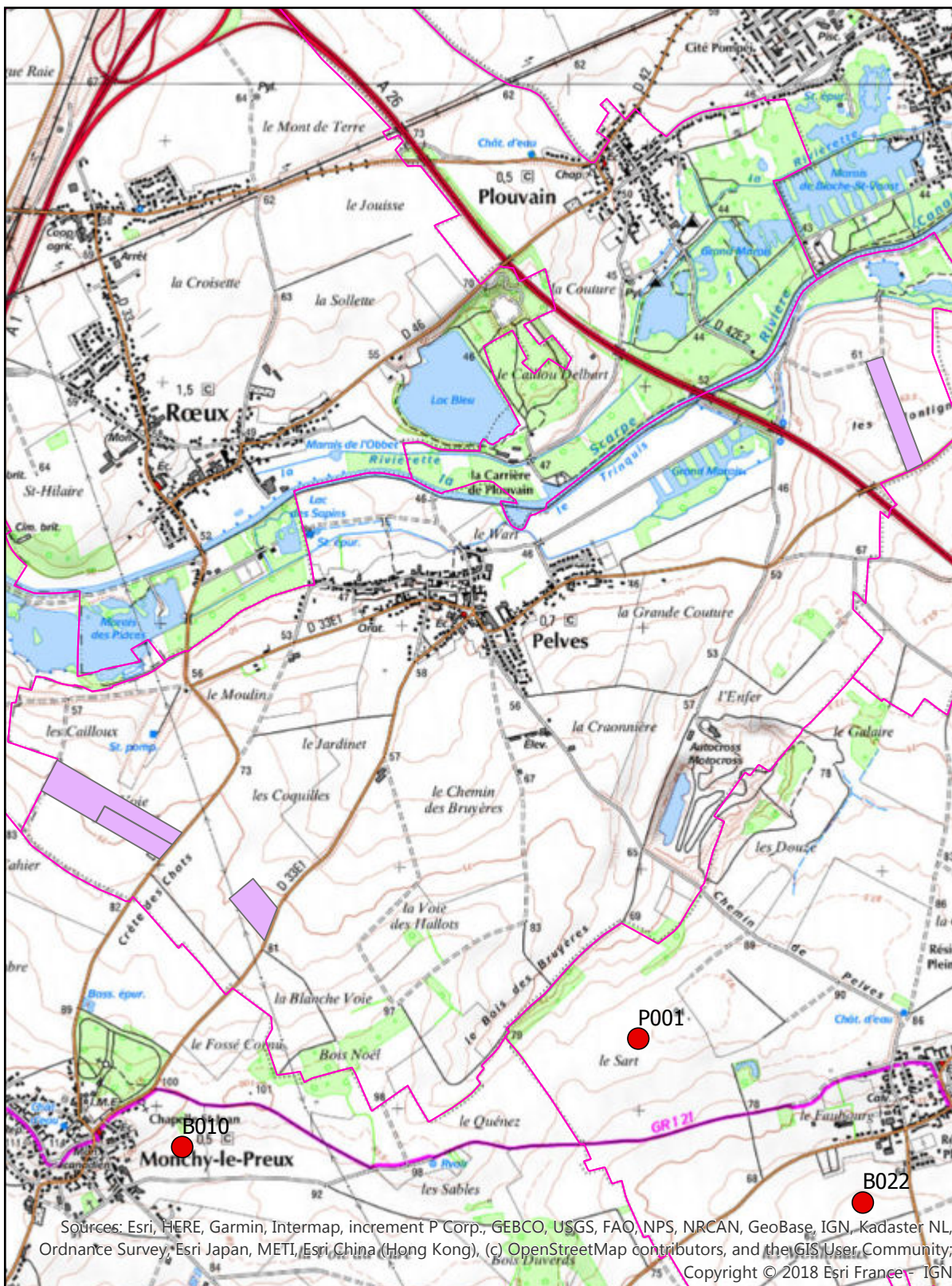
Département : PAS-DE-CALAIS
Commune : NEUVILLE-VITASSE
Périmètre : EURAMETHA 2019

Parcelle				Aptitude à l'épandage		
Code Suivra	Nom de la parcelle	Surface (ha)	Entrée dans le périmètre	Classe 0 (ha)	Classe 1 (ha)	Classe2 (ha)
6257245168	Z168	1,98	06/05/2019		1,98	
6215889012	C012	12,25	14/02/2019		12,25	
6215889022	C022	1,91	14/02/2019	0,52	1,39	
6200069001	M001	3,65	24/04/2019	0,02	3,63	
6200069005	M005	0,48	24/04/2019		0,48	
6200069008	M008	5,33	24/04/2019		5,33	
6200069009	M009	4,95	24/04/2019		4,95	
6200069010	M010	5,28	24/04/2019		5,28	
6200069011	M011	2,86	26/04/2019		2,86	
6200069012	M012	2,34	26/04/2019		2,34	
6200069013	M013	10,95	26/04/2019		10,95	
6200069014	M014	2,98	26/04/2019	0,26	2,72	
6200069015	M015	24,72	26/04/2019	0,72	24,00	
6200069024	M024	1,72	26/04/2019		1,72	
TOTAL		81,40		1,52	79,88	

Plan d'épandage des digestats issus du site EURAMETHA

Carte des sols

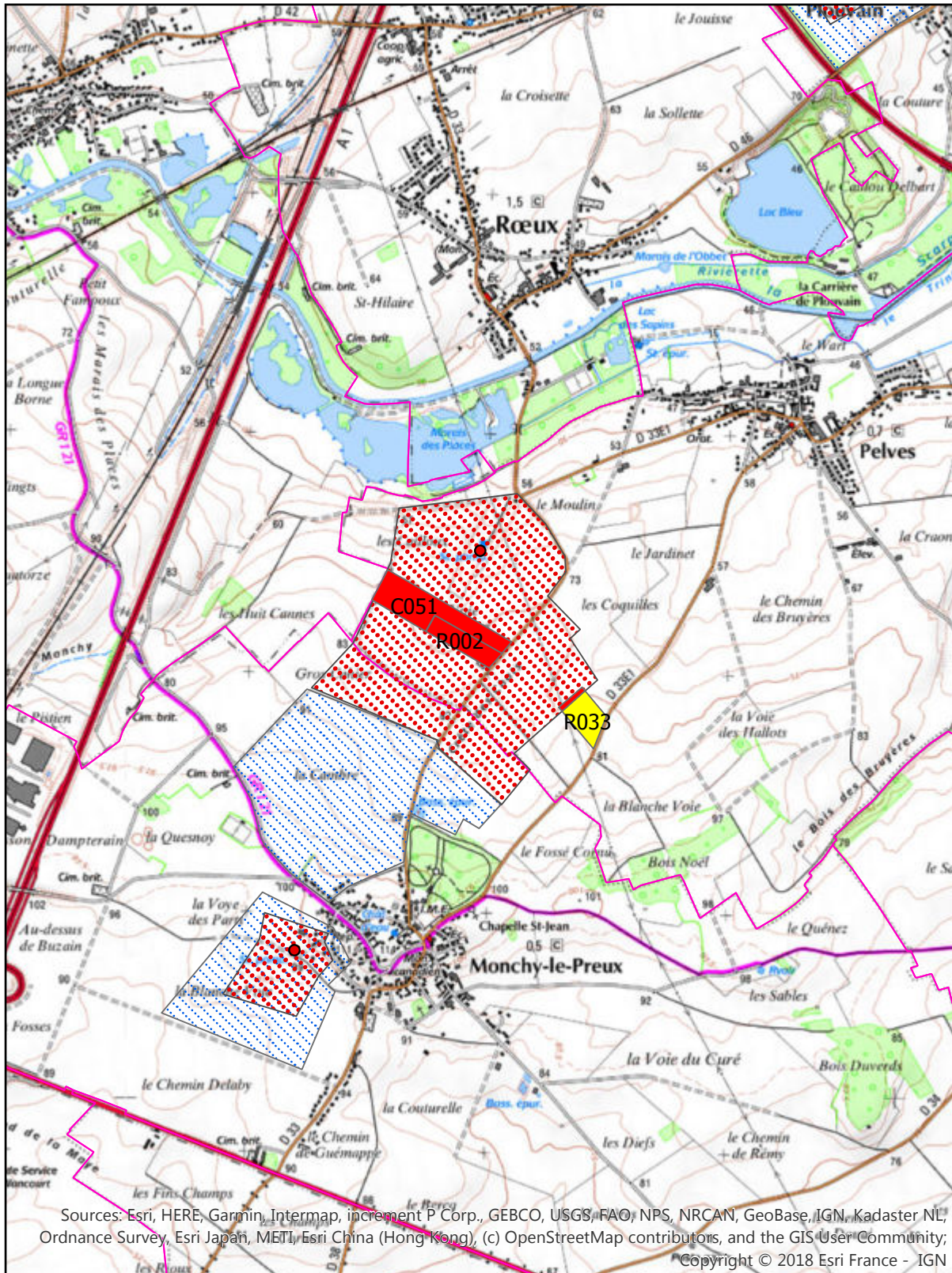
Commune de PELVES



Plan d'épandage des digestats issus du site EURAMETHA

Carte d'aptitude à l'épandage

Commune de PELVES



Sources: Esri, HERE, Garmin, Intermap, increment P Corp., GEBCO, USGS, FAO, NPS, NRCAN, GeoBase, IGN, Kadaster NL, Ordnance Survey, Esri Japan, METI, Esri China (Hong Kong), (c) OpenStreetMap contributors, and the GIS User Community;

Copyright © 2018 Esri France - IGN

FICHE PARCELLAIRE PAR COMMUNE

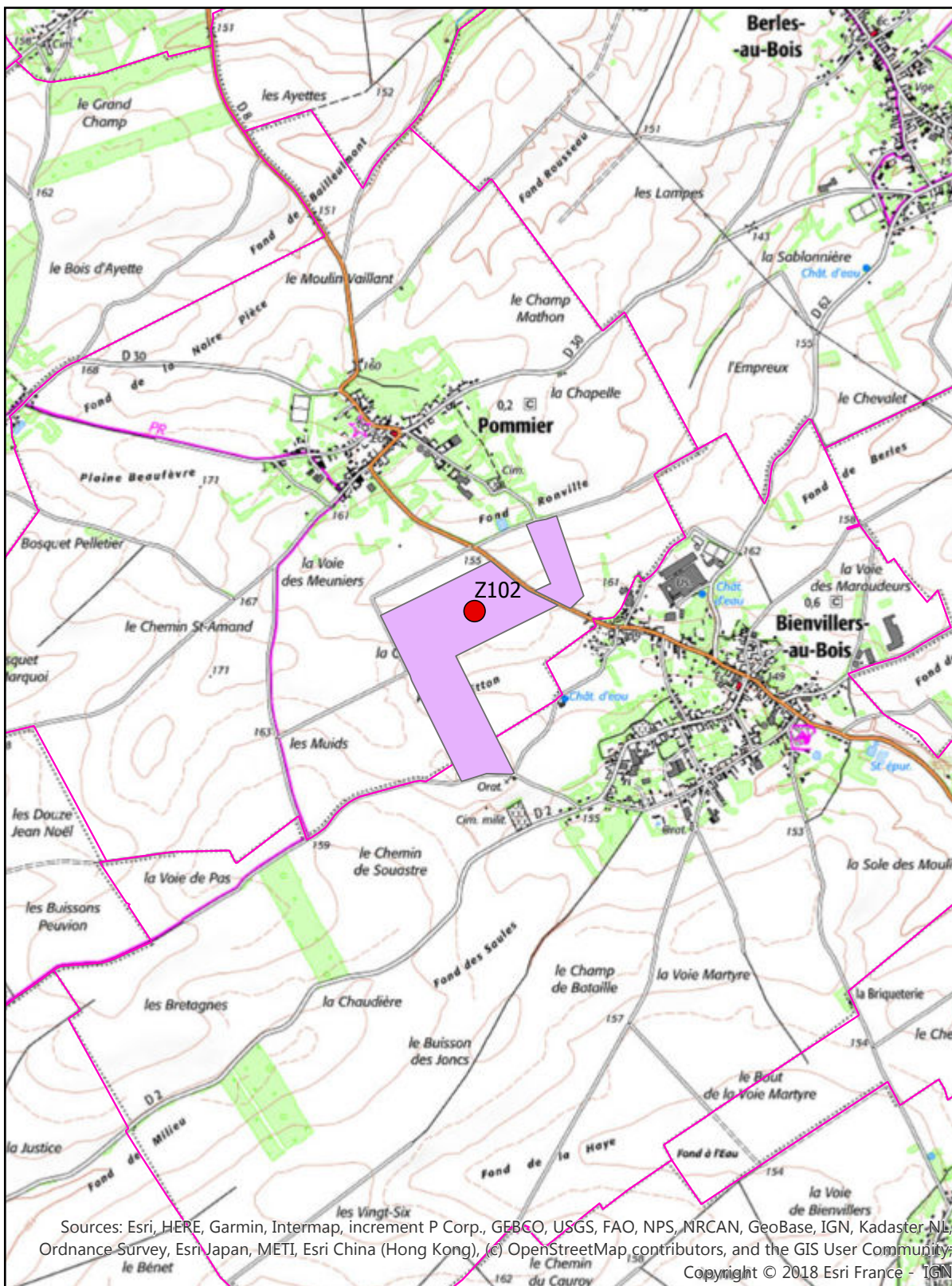
Département : PAS-DE-CALAIS
Commune : PELVES
Périmètre : EURAMETHA 2019

Parcelle				Aptitude à l'épandage		
Code Suivra	Nom de la parcelle	Surface (ha)	Entrée dans le périmètre	Classe 0 (ha)	Classe 1 (ha)	Classe2 (ha)
6245678023	B023	3,52	20/06/2019		3,52	
6219035002	R002	2,43	03/04/2019	2,43		
6219035033	R033	2,48	03/04/2019	0,26	2,22	
6215889051	C051	5,88	14/02/2019	5,88		
TOTAL		14,31		8,57	5,74	

Plan d'épandage des digestats issus du site EURAMETHA

Carte des sols

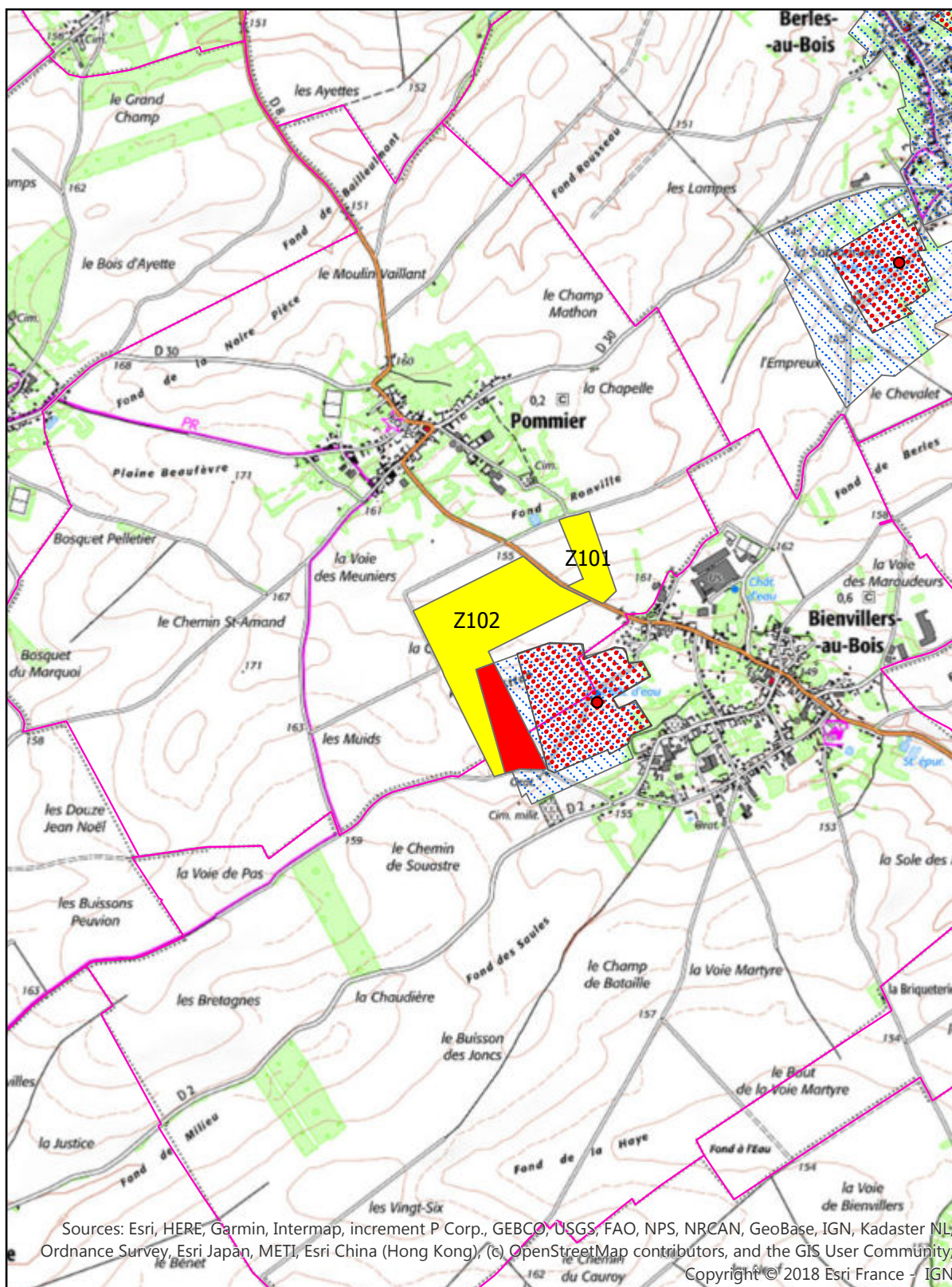
Commune de POMMIER



Plan d'épandage des digestats issus du site EURAMETHA

Carte d'aptitude à l'épandage

Commune de POMMIER



FICHE PARCELLAIRE PAR COMMUNE

Département : PAS-DE-CALAIS
Commune : POMMIER
Périmètre : EURAMETHA 2019

Parcelle				Aptitude à l'épandage		
Code Suivra	Nom de la parcelle	Surface (ha)	Entrée dans le périmètre	Classe 0 (ha)	Classe 1 (ha)	Classe2 (ha)
6257245101	Z101	4,70	03/05/2019		4,70	
6257245102	Z102	27,54	03/05/2019	5,67	21,87	
TOTAL		32,24		5,67	26,57	