

**Maître d'ouvrage**  
**PRÉFET DU PAS-DE-CALAIS**  
*Liberté Égalité Fraternité*

Novembre 2023

**Plan de Prévention du Risque Inondation du Marais Audomarois**

Commune : Clairmarais  
 Carte : 3 / 3

**Le Plan de Prévention des Risques d'inondations du MARAIS AUDOMAROIS**










Zonage réglementaire  
 (projet soumis à enquête publique)

**Maître d'oeuvre**  
**PRÉFET DU PAS-DE-CALAIS**  
*Liberté Égalité Fraternité*

**anteagroup**

Echelle 1/5000

**Éléments généraux**


-  Etablissement de culte
-  Mairie
-  Limite de commune
-  Limite de parcelle
-  Bâtiment
-  Limite du marais audomarois
-  PPR inondation de la vallée de l'Aa supérieure approuvé le 7/12/2009
-  Limite du bassin versant
-  Canal, plan d'eau ou cours d'eau permanent

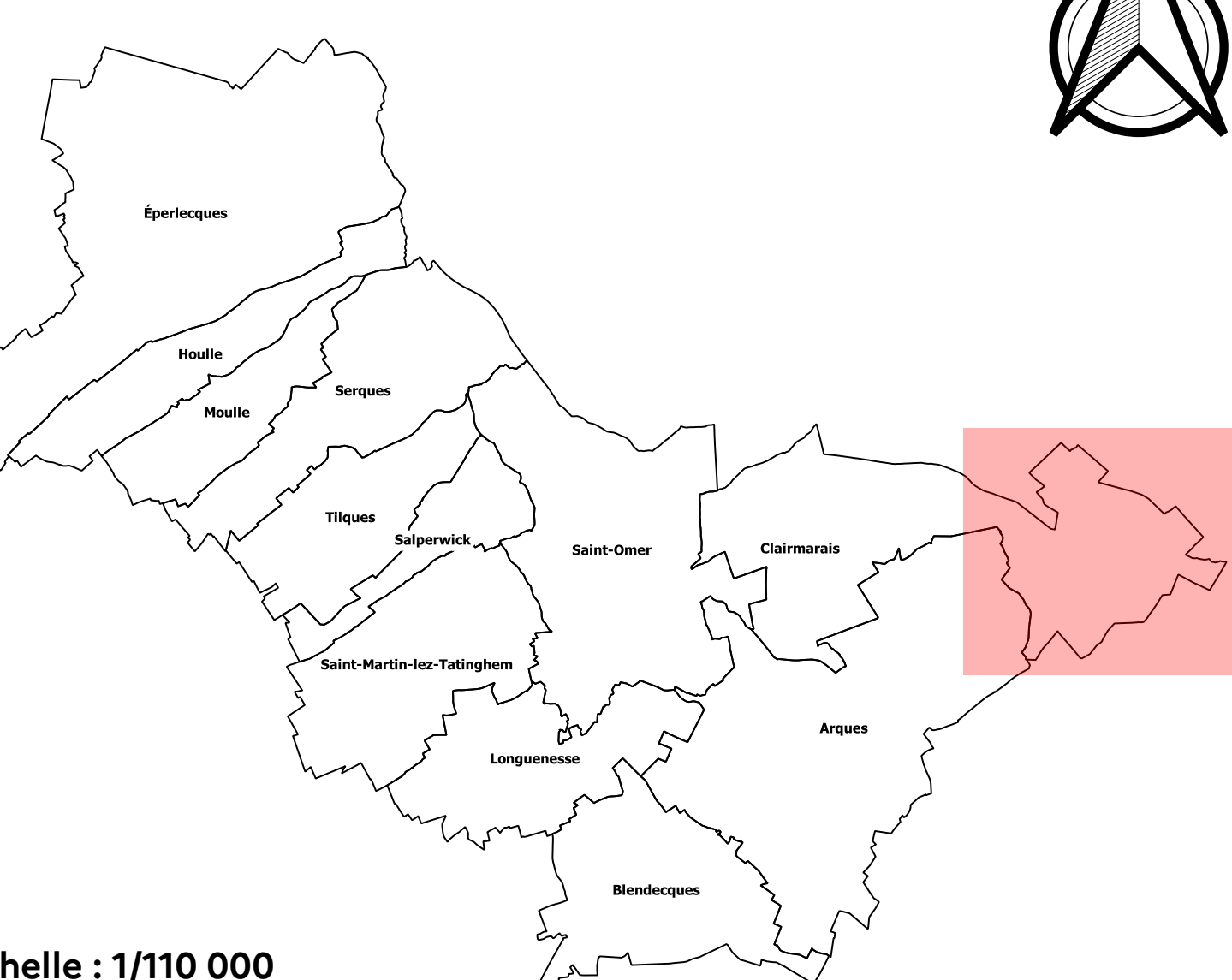
**Zonage réglementaire**

Aléa	Enjeux	
	Espaces urbanisés	Espaces non urbanisés
Aléa de référence		
Bande de sécurité des digues		Violet
Conditions extrêmes		
Fort écoulement	Rouge	Vert foncé
Axe de ruissellement		
Forte accumulation		
Zone d'influence du ruissellement forte		
Écoulement	Bleu	Vert clair
Accumulation moyenne		
Faible accumulation		
Zone d'influence du ruissellement faible		
Toute partie du bassin versant située en dehors des zones ci-dessus	Blanc	


— Ligne d'isocote  
 - - - - - Limite de casier hydraulique  
 12.5 Altitude en mètre NGF69 de l'isocote ou du casier hydraulique







Echelle : 1/110 000

 Date: Mai 2023 - V2  
 Copyright: Bd-Parcellaire®©IGN-Paris  
 Source: DDTM62 - Antea

0 250 500 m