


Plan de Prévention du Risque Inondation du Marais Audomarois



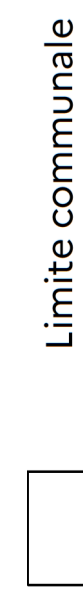

Aléa débordement et ruissellement
(projet soumis aux consultations
officielles)

Maître d'oeuvre

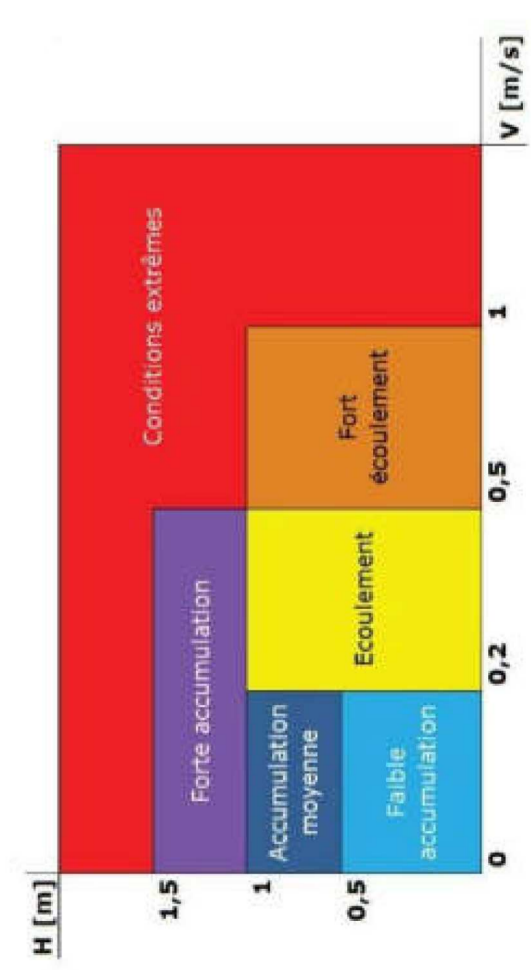





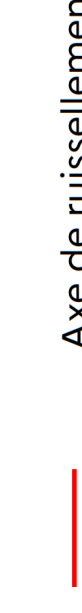
Echelle 1/25000

Eléments généraux

-  Limite communale
-  Limite marais audomarois

Aléas



-  Bande de précaution derrière la digue
-  Zone d'influence des ruissellements fort
-  Zone d'influence des ruissellements faible
-  Axe de ruissellement

