

Maître d'ouvrage
PRÉFET DU PAS-DE-CALAIS
Liberté Égalité Fraternité

Mai 2023

Plan de Prévention du Risque Inondation du Marais Audomarois

Commune : Éperlecques
 Carte : 1 / 5

Le Plan de Prévention des Risques d'inondations du MARAIS AUDOMAROIS













Zonage réglementaire
 (projet soumis aux consultations officielles)

Maître d'oeuvre
PRÉFET DU PAS-DE-CALAIS
Liberté Égalité Fraternité

anteagroup


Echelle 1/5000

Éléments généraux

-  Etablissement de culte
-  Mairie
-  Limite de commune
-  Limite de parcelle
-  Bâtiment
-  Limite du marais audomarois
-  PPR inondation de la vallée de l'Aa supérieure approuvé le 7/12/2009
-  Limite du bassin versant
-  Canal, plan d'eau ou cours d'eau permanent
-  Ligne d'isocote
-  Limite de casier hydraulique
-  12.5 Altitude en mètre NGF69 de l'isocote ou du casier hydraulique

Zonage réglementaire

Aléa	Enjeux	
	Espaces urbanisés	Espaces non urbanisés
Aléa de référence		
Bande de sécurité des digues		
Conditions extrêmes		
Fort écoulement	Rouge	Vert foncé
Axe de ruissellement		
Fort accumulation		
Zone d'influence du ruissellement forte		
Écoulement		
Accumulation moyenne	Bleu	Vert clair
Faible accumulation		
Zone d'influence du ruissellement faible		
Toute partie du bassin versant située en dehors des zones ci-dessus	Blanc	



Éperlecques

Maître
 Nouelle
 Tiliques
 Saint-Martin-au-Talageux
 Longueville
 Mandrecoques
 Seneval
 Saint-Omer
 Chambrin
 Arras

Echelle : 1/110 000



Date: Mai 2023 - V2
 Copyright: Bd-Parcellaire ©IGN-Paris
 Source: DDTM62 - Antea