

**Maître d'ouvrage**  
**PRÉFET DU PAS-DE-CALAIS**  
 Liberté  
 Égalité  
 Fraternité

Mai 2023

**Plan de Prévention du Risque Inondation du Marais Audomarois**

Commune : Clairmarais  
 Carte : 3 / 3

**Le Plan de Prévention des Risques d'inondations du MARAIS AUDOMAROIS**













Zonage réglementaire  
 (projet soumis aux consultations officielles)

**Maître d'oeuvre**  
**PRÉFET DU PAS-DE-CALAIS**  
 Liberté  
 Égalité  
 Fraternité

**anteagroup**


Echelle 1/5000

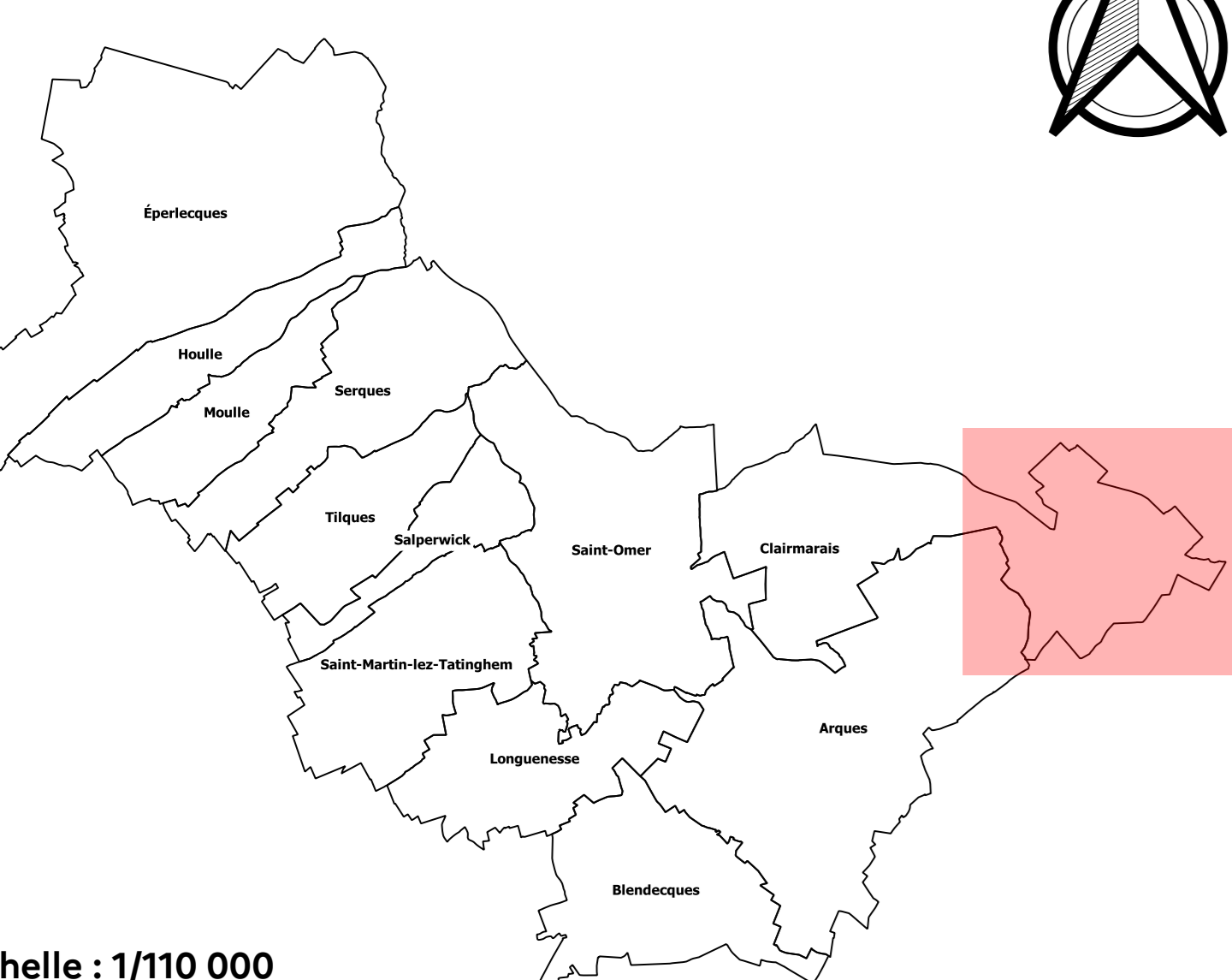
**Éléments généraux**

-  Etablissement de culte
-  Mairie
-  Limite de commune
-  Limite de parcelle
-  Bâtiment
-  Limite du marais audomarois
-  PPR inondation de la vallée de l'Aa supérieure approuvé le 7/12/2009
-  Limite du bassin versant
-  Canal, plan d'eau ou cours d'eau permanent
-  Ligne d'isocote
-  Limite de casier hydraulique
-  12.5 Altitude en mètre NGF69 de l'isocote ou du casier hydraulique

**Zonage réglementaire**


Aléa	Enjeux	
	Espaces urbanisés	Espaces non urbanisés
Aléa de référence		
Bande de sécurité des digues		
Conditions extrêmes		
Fort écoulement	Rouge	Vert foncé
Axe de ruissellement		
Fort accumulation		
Zone d'influence du ruissellement forte		
Écoulement		
Accumulation moyenne	Bleu	Vert clair
Faible accumulation		
Zone d'influence du ruissellement faible		
Toute partie du bassin versant située en dehors des zones ci-dessus	Blanc	





Echelle : 1/110 000



 Date: Mai 2023 - V2  
 Copyright: Bd-Parcellaire®©IGN-Paris  
 Source: DDTM62 - Antea

0 250 500 m