

Plan de Prévention du Risque Inondation
PPRI du bassin versant de la Liane
 Commune : Menneville

Hauteurs d'eau






Maître d'oeuvre



PREFET DU PAS-DE-CALAIS
 Direction Départementale des territoires et de la mer
APPROBATION
 Echelle: 1/5000

Éléments généraux

- Etablissement utile à la gestion de crise
- Cours d'eau
- Plan d'eau
- Bâtiment
- Limite parcellaire
- Limite communale
- Limite de bassin versant

Classes de hauteurs d'eau

Supérieure à 1,5 m	
Comprise entre 1 et 1,5 m	
Comprise entre 50 cm et 1 m	
Comprise entre 20 et 50 cm	
Inférieure à 20 cm	


 Echelle de la carte : 1/400 000

