








Plan de Prévention du Risque Inondation
PPRI du bassin versant de la Liane
 Commune : Hesdin-l'Abbé






Hauteurs d'eau


Maître d'oeuvre
PRÉFET DU PAS-DE-CALAIS
Directeur Départemental des Territoires et de la Mer
APPROBATION
 Echelle: 1/5000

Éléments généraux

-  Etablissement utile à la gestion de crise
-  Cours d'eau
-  Plan d'eau
-  Bâtiment
-  Limite parcellaire
-  Limite communale
-  Limite de bassin versant

Classes de hauteurs d'eau

	Supérieure à 1,5 m
	Comprise entre 1 et 1,5 m
	Comprise entre 50 cm et 1 m
	Comprise entre 20 et 50 cm
	Inférieure à 20 cm


 Echelle de la carte : 1/400 000

L:\SIG\CALAIS\1906002_PAS_DE_CALAIS_1_5000.dwg

