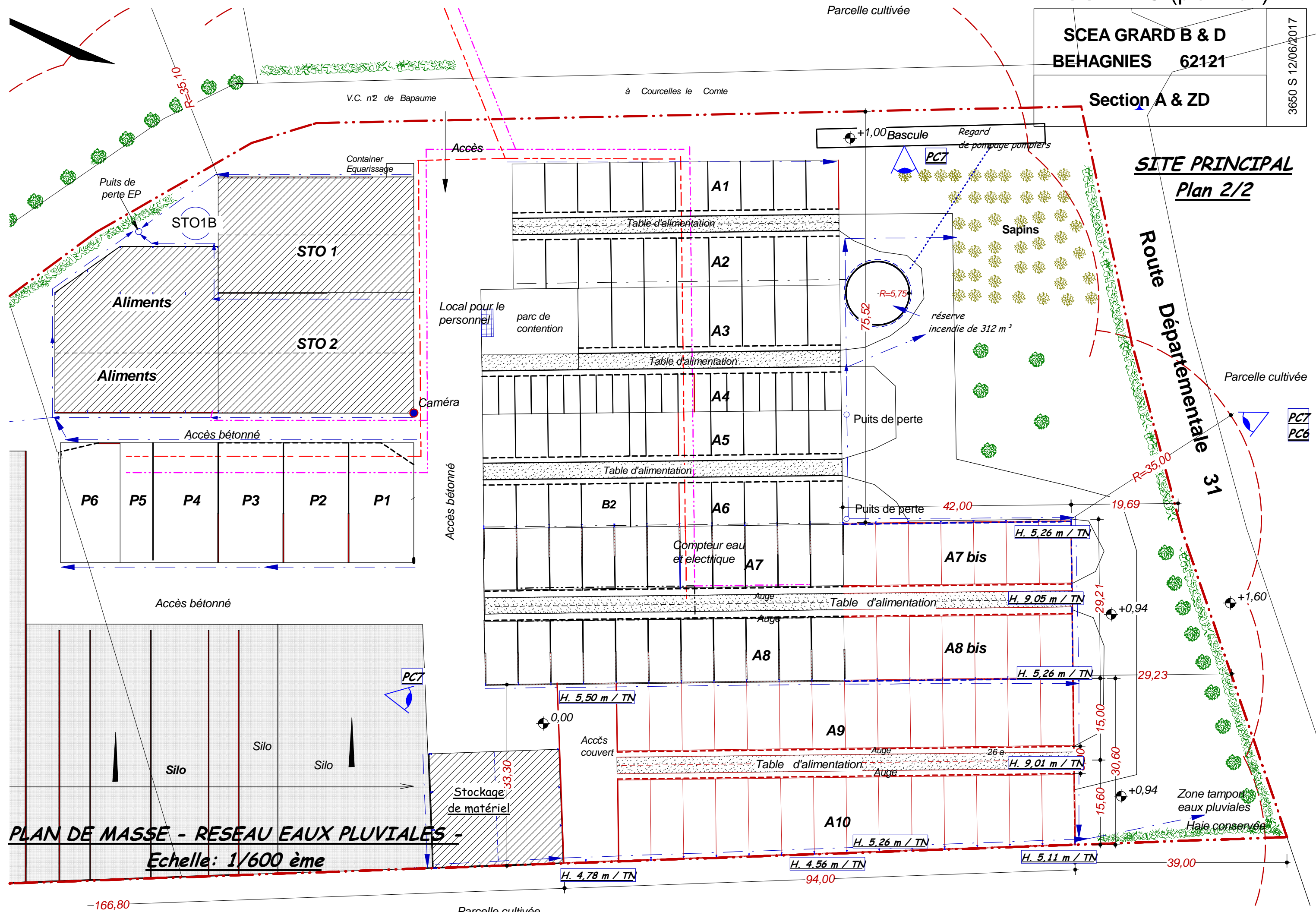


FIGURE 19 (plan 1/2)

SCEA GRARD B & D
 BEHAGNIES 62121
 Section A & ZD
 3650 S 12/06/2017

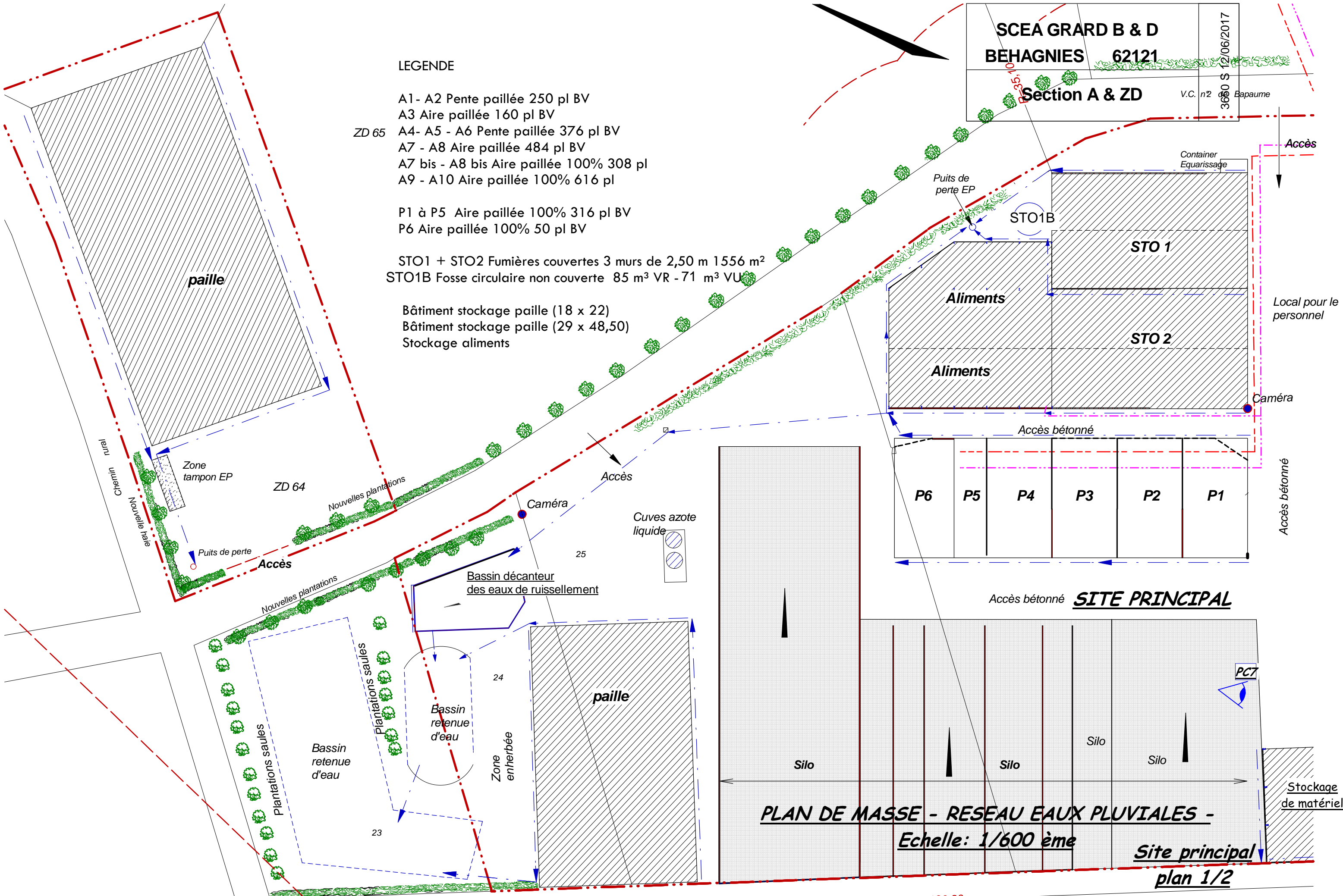


SITE PRINCIPAL
Plan 2/2

Route Départementale 31

PLAN DE MASSE - RESEAU EAUX PLUVIALES -
 Echelle: 1/600 ème

FIGURE 19 (plan 2/2)



LEGENDE

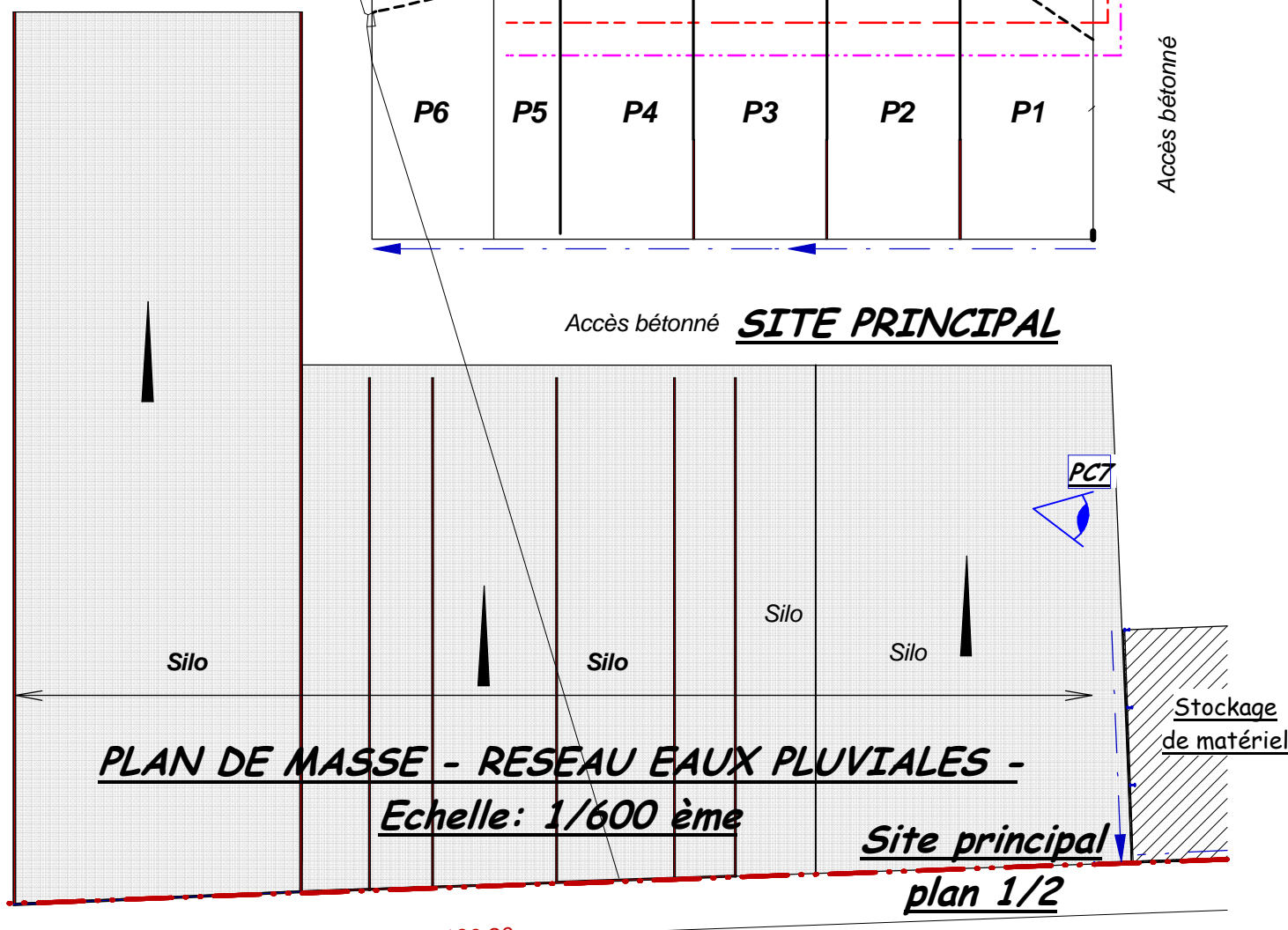
- A1- A2 Pente paillée 250 pl BV
- A3 Aire paillée 160 pl BV
- ZD 65 A4- A5 - A6 Pente paillée 376 pl BV
- A7 - A8 Aire paillée 484 pl BV
- A7 bis - A8 bis Aire paillée 100% 308 pl
- A9 - A10 Aire paillée 100% 616 pl

- P1 à P5 Aire paillée 100% 316 pl BV
- P6 Aire paillée 100% 50 pl BV

STO1 + STO2 Fumières couvertes 3 murs de 2,50 m 1556 m²
 STO1B Fosse circulaire non couverte 85 m³ VR - 71 m³ VU

Bâtiment stockage paille (18 x 22)
 Bâtiment stockage paille (29 x 48,50)
 Stockage aliments

SCEA GRARD B & D		12/06/2017
BEHAGNIES 62121		
Section A & ZD		V.C. n2 360 \$ Bapaume



PLAN DE MASSE - RESEAU EAUX PLUVIALES -

Echelle: 1/600 ème

Site principal

plan 1/2