












LEGENDE

-  Tracé du Surgeon canalisé
-  Tracé du Surgeon à ciel ouvert
-  Zones urbanisées
-  Zones naturelle à vocation de loisirs
-  Zone naturelle protégée en zone urbaine
-  Zone naturelle protégée à vocation agricole (type 10 NC)
-  Zone naturelle protégée : espaces boisés classés
-  Etablissements publics sensibles (école, CES, mairie)
-  Zones d'activités industrielles à risque (STEP, SAV, Grande Paroisse)
-  Voie ferrée
-  Zone naturelle ouverte immédiatement à l'urbanisation (type 20-30-40-NA)

Nouvelles- lès-Vermelles

maître d'ouvrage
préfecture du Pas de Calais



PREFECTURE
DU PAS DE CALAIS
direction départementale
de l'Équipement

Vu pour être annexé à l'arrêté préfectoral
du 4 septembre 2007
Pour le Préfet,
L'adjoint au chef de bureau délégué,
Krysiel PODEVIN

PPR approuvé le :

plan de prévention des risques naturels inondation (PPRI) commune de MAZINGARBE

APPROBATION

ARRIVE LE
28 SEP. 2007
S.R.C. / A.P.P.R.

5 Carte des Enjeux

maître d'œuvre
Direction Départementale
de l'Équipement du Pas-de-Calais



Liberté - Égalité - Fraternité
RÉPUBLIQUE FRANÇAISE
direction départementale
de l'Équipement
du Pas-de-Calais

Service Risques et Crises et Sécurité Routière
Atelier Plan Prévention des Risques
100 av. Winston Churchill
63002 ARRAS cedex

Echelle : 1 / 5 000
Date : juin 2007

